

Plan Odnowy Miejscowości Kinice na lata 2008 – 2015 Gmina Nowogródek Pom.



Szczecin, listopad 2008r.

dokument opracowała firma:

ECD Europejskie Centrum Doradcze, Dariusz Klityński

Oddział Poznań
ul. Stefana Batorego 82a/4
60-687 Poznań
tel.: (061) 821 74 02
fax. (061) 642 15 06

Oddział Szczecin
ul. Bohaterów Warszawy 34/35
70-340 Szczecin
tel.: (091) 886 00 05
ew. mobil.: 0 501 017 281

e-mail: biuro@ecd.az.pl
www.ecd.az.pl

Spis treści

Spis treści	2
1. Wstęp	3
2. Charakterystyka miejscowości Kinice, w której będzie realizowana operacja	4
2.1. Położenie	4
2.2. Historia i teraźniejszość	5
3. Analiza zasobów miejscowości	9
3.1. Inwentaryzacja zasobów społecznych	9
3.1.1. Ludność	9
3.1.2. Szkolnictwo	12
3.1.3. Obsługa ludności	12
3.1.4. Kultura, sport i turystyka	13
3.2. Inwentaryzacja zasobów technicznych	19
3.2.2. Drogi	20
3.2.3. Gazyfikacja	20
3.2.4. Wodociągi i kanalizacja	21
3.2.5. Gospodarka odpadami	21
3.2.6. Telefonizacja i Internet	21
3.2.7. Energetyka	22
4. Ocena mocnych i słabych stron miejscowości, w której będzie realizowana operacja	23
5. Wizja rozwoju miejscowości Kinice – cel nadrzędny	24
6. Arkusz planowania długoterminowego	25
5.1. Poprawa wizerunku centrum miejscowości	25
5.2. Rozwój infrastruktury na terenie miejscowości	25
6.1. Podniesienie jakości kapitału ludzkiego wśród młodzieży i dorosłych	25
6.2. Rozwój zaplecza sportowego w celu rozwoju sportu na poziomie lokalnym i regionalnym	26
7. Arkusz planowania krótkoterminowego	26
8. Opis planowanych zadań inwestycyjnych i przedsięwzięć aktywizujących społeczność lokalną w okresie, co najmniej 7 lat od dnia przyjęcia planu odnowy miejscowości, w kolejności wynikającej z przyjętych priorytetów rozwoju miejscowości, z podaniem szacunkowych kosztów ich realizacji	27
9. Zarządzanie	35
10. Zgodność Planu Odnowy Miejscowości z dokumentami wyższego rzędu	37

1. Wstęp

Plan Odnowy Miejscowości Kinice to dokument, który określa strategię działań w sferze społeczno-gospodarczej na lata 2008-2015 dla wskazanej miejscowości. Podstawą opracowania planu jest Plan Rozwoju Lokalnego Gminy Nowogródek Pomorski na lata 2004 – 2013, Strategia Rozwoju Gminy Nowogródek Pomorski na lata 2005 – 2015, oraz dane wewnętrzne przekazane na podstawie zebrań wiejskich i własnych statystyk także opracowanych przez Urząd Gminy Nowogródek Pomorski oraz Wojewódzki Urząd Pracy w Szczecinie.

Niniejsze opracowanie zawiera charakterystykę miejscowości, historię, która ukazuje bogatą przeszłość tych ziem, analizę zasobów służącą przedstawieniu stanu rzeczywistego, analizę SWOT, czyli mocne i słabe strony miejscowości, planowane kierunki rozwoju, a także planowane przedsięwzięcia wraz z szacunkowym kosztorysem i harmonogramem planowanych działań.

Plan Odnowy Miejscowości Kinice ma przede wszystkim przyczynić się do podniesienia standardu życia i pracy we wskazanej miejscowości poprzez m.in. realizację określonych priorytetowych inwestycji. Planowane przedsięwzięcia mają zaktywizować mieszkańców do działań prospołecznych, a w konsekwencji przyczynić się do podniesienia atrakcyjności całej miejscowości. Poszczególne inwestycje wskazane poniżej mają mieć na celu odnowę całej miejscowości przyczyniając się tym samym do podniesienia morale jej mieszkańców, a także zwłaszcza polepszenia warunków bytowych. Podejmowane działania w znacznym stopniu umożliwią również zachowanie szeroko pojętego dziedzictwa kulturowego przyczyniając się tym samym do odnowy i rozwoju w miejscowości Kinice.

Mieszkańcy wsi Kinice poprzez realizację tego planu będą mogli pozyskać środki zewnętrzne dla jeszcze lepszego rozwoju miejscowości w ramach Programu Rozwoju Obszarów Wiejskich na lata 2007 - 2013, działanie – „Odnowa i rozwój wsi” oraz działanie „Podstawowe usługi dla gospodarki i ludności wiejskiej”.

Plan ten jest planem otwartym, który w zależności od potrzeb i uwarunkowań finansowych będzie mógł być aktualizowany w każdym momencie.

Takie sformułowanie pozwala także na pewną swobodę, jeśli chodzi o możliwość dopisywania nowych działań, a także zmienianie kolejności ich realizacji w latach 2008-2015 w zależności od uruchomienia i dostępu do funduszy strukturalnych. Celowość ta będzie również zachowana przy innych pozabudżetowych środkach dostępnych na rynku polskim dla samorządów jako beneficjentów.



2. Charakterystyka miejscowości Kinice, w której będzie realizowana operacja

2.1. Położenie

Gmina Nowogrodek Pomorski wraz z miejscowością Kinice lokalizuje się w południowo – zachodniej części Województwa Zachodniopomorskiego, w środkowo – wschodniej części Powiatu Myśliborskiego. Gmina Nowogrodek sąsiaduje z Gminą Myślibórz, Gminą Barlinek a od strony południowej z Gminami Kłodawa i Lubiszyn (Województwo Lubuskie).

Gmina Nowogrodek Pomorski w całości leży na terenie Pojezierza Myśliborskiego oraz na terenie Barlinecko-Gorzowskiego Parku Krajobrazowego. Przez teren Gminy przebiega 15 południk, co zostało upamiętnione specjalnym obeliskiem w miejscowości Trzcina przy trasie E3.

Kinice – wieś sołecka położona w północno – wschodniej części Gminy Nowogrodek Pomorski, w odległości 5 km od stolicy Gminy, 17 km od Myśliborza (stolicy Powiatu Myśliborskiego), 80 km od Szczecina (stolicy Województwa Zachodniopomorskiego), 504 km od Warszawy.

Kinice położone na terenach o wybitnych cechach turystycznych. Potwierdza to obecność atrakcyjnych lasów, przepięknie wkomponowanych w system łąk i pól uprawnych. W granicach administracyjnych tej niewielkiej miejscowości, znajdują się aż trzy jeziora: Jezioro Karsko Wielkie i Karsko Małe (od strony południowej) oraz Jezioro Kinickie (na północy wsi), przy drodze wojewódzkiej z Myśliborza do Barlinka.

Teren należy uznać za „urozmaicony”. Otoczenie ma charakterystykę polodowcową, co objawia się poprzez dużą liczbę umiarkowanych pod względem wysokości wzniesień oraz dużą liczbę oczek wodnych i jezior, z których zdecydowanie największym jest wcześniej wspomniane Jezioro Karsko Wielkie.

Kinice z geologicznego punktu widzenia leżą w wypełnionej torfem dolinie między wzgórzami morenowymi strefy moreny czołowej lodowca, w otulinie Barlinecko - Gorzowskiego Parku Krajobrazowego. Teren został Rozporządzeniem Nr 12 Wojewody Gorzowskiego z dn. 12.11.1998, Dz. Urz. Nr 20 poz. 266 ustanowiony Obszarem Chronionego Krajobrazu o sygnaturze OCHK – C Barlinek. Dolina została sztucznie osuszona i zamieniona na pola, łąki i pastwiska.

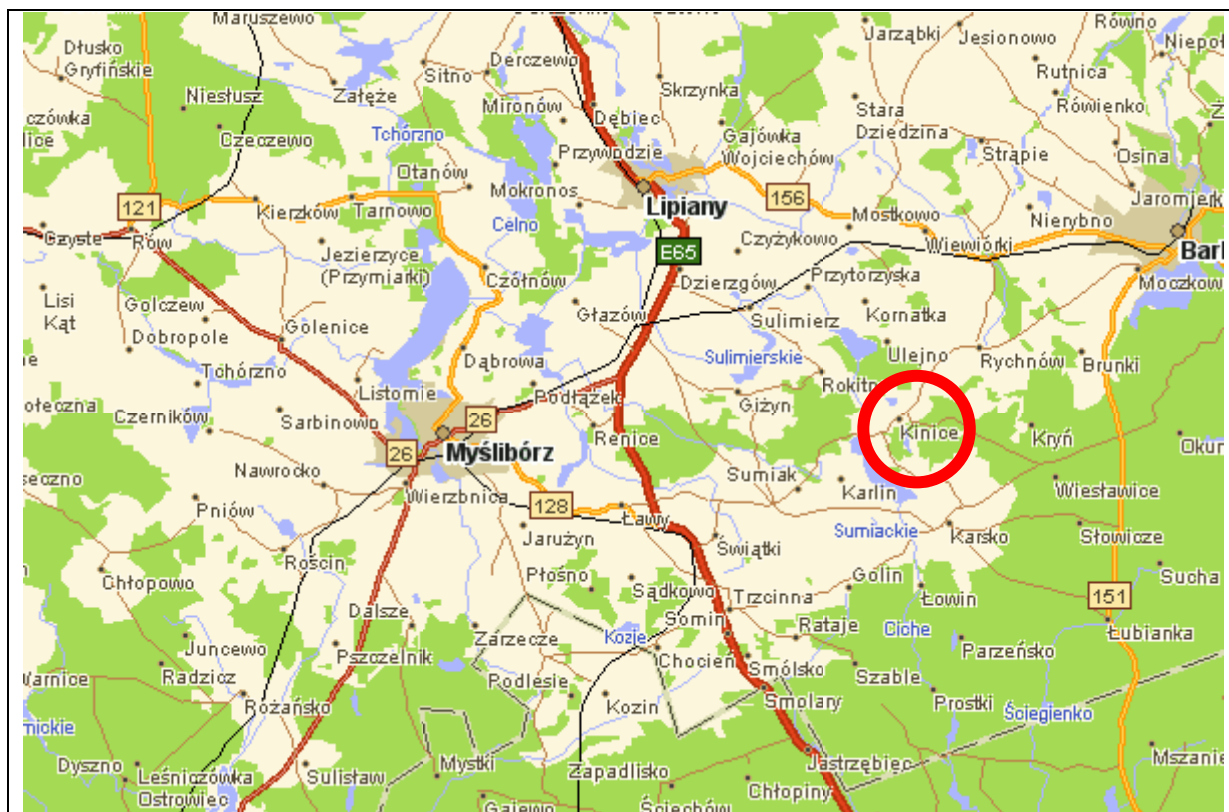
Niekwestionowane walory warunkują kierunkowy rozwój wsi w kierunku turystyki i wypoczynku. W chwili obecnej w Kinicach nawet dla osób niezorientowanych w lokalnej specyfice zauważalna jest bardzo duża ilość działek letniskowych. W chwili obecnej zostało wydzielonych ponad 250 działek letniskowych, z których ponad 100 ma charakter zabudowany. Corocznie następuje ich przyrost,



podyktowany popytem na atrakcyjnie położone, wartościowe pod względem turystycznym i wolne od zanieczyszczeń cywilizacyjnych tereny.

Współrzędne geograficzne wsi Kinice wg GPS wynoszą **52.9379°N, 15.0862°E**.

Mapka ukazuje położenie geograficzne wsi Kinice



źródło: opracowanie własne na podstawie www.szukacz.pl

2.2. Historia i teraźniejszość

Najwcześniejsze ślady obecności człowieka na terenie Gminy Nowogródek Pomorski sięgają młodszej epoki kamienia, czyli przynajmniej 1800 lat p.n.e. epoka kamienia to okres od pojawienia się pierwszych narzędzi wytwarzanych przez człowieka, aż do momentu zdobycia umiejętności powszechnego wytwarzania przedmiotów metalowych. Z dużym prawdopodobieństwem możemy domniemywać, że osadnictwo odbywało się już wcześniej, po ustąpieniu lodowca, kiedy ocieplił się klimat, co doprowadziło do pojawienia się lasów sosnowo – brzozowych i dębowych. Potwierdzają to badania archeologiczne z terenu całego Pomorza.

Plemiona, które się tu osiedliły zajmowały się polowaniem, rybołówstwem, uprawą roli, hodowlą zwierząt. W ewidencji stanowisk archeologicznych znajduje się 19 obiektów pochodzących z tej epoki, są to osady i ślady osadnicze. Kolejne ślady archeologiczne pochodzą z okresu wędrówek ludów celtyckich oraz następnie germańskich. Według źródeł archeologicznych główna fala ludności



słowiańskiej przybyła na te tereny około VI w. n.e. Od VII do X w. Ziemia Myśliborska stanowiła terytorium plemienne Pyrzyczan. Około 960 roku całe Pomorze weszło w skład państwa Polan, następnie w skład księstwa zachodniopomorskiego. Prawdopodobnie na początku XIII w., okolice nad górną Myślą, czyli min. tereny gminy Nowogródek, korzystając z osłabienia księstwa zachodniopomorskiego przejęli Piastowie wielkopolscy, którzy sprowadzili na te tereny zakon Joanitów i Templariuszy. W roku 1232 Templariuszom nadano rozległe tereny (tysiąc łanów 1 łan to około 17 ha) nad dolną Myślą. Ówczesna lokalna metropolia zakonu Templariuszy znajdowała się w Chwarszczanach. W układzie pokojowym z 1261 roku zakon zrzekł się tych ziem na rzecz margrabiów Brandenburskich.

Kościół w Kinicach – XIX w.



W roku 1298 Margrabia Albrecht II nadał dominikanom rozległe dobra ciągnące się aż po okolice Barlinka, wraz obszarami należącymi do dzisiejszej Gminy Nowogródek Pom. Dwa lata później następuje nadanie tegoż władcy rozległych dóbr z dorzecza Kłodawy cystersom Kołbackim, z przeznaczeniem na organizację filii klasztornej, która powstała w Mironicach. Objęło ono jeziora Karskie Wielkie i Karskie Małe wraz

z Karskiem. Jest to okres rozwoju całej okolicy w XIII wieku w Karsku i Nowogrodzku powstają kościoły.

W latach 1402 – 1454 okoliczne tereny posiadał zakon Krzyżacki a w 1454 roku nabył je elektor brandenburski. W latach 1618 –1648 przez Europę przetoczyła się wojna trzydziestoletnia. Dotknęła ona także teren dzisiejszej gminy. Na pewno ucierpiały Karsko, Trzcinna, Nowogródek. Kolejne wojny, polsko-szwedzka, północna (1701-1721) i siedmioletnia (1756-1763) także nie omijają tych terenów. Od roku 1701 Ziemia myśliborska dostała się pod panowanie króla pruskiego Fryderyka Wilhelma I, w pierwszej połowie XVIII w powstał folwark w Kinicach. Od roku 1764 rozpoczęto oddzielać grunty chłopskie od folwarcznych oraz dokonano uwłaszczenia chłopów w dobrach państwowych.

Na początku II wojny światowej był to teren typowo rolniczy. Ziemia uprawna podzielona była pomiędzy właścicieli folwarków i chłopów. Okres wojny upłynął stosunkowo spokojnie, do gospodarstw rolnych sprowadzono robotników przymusowych. Około 1 lutego 1945 roku wkroczyli Rosjanie.

Po wojnie terenem gminy zarządzały Gromadzkie Rady narodowe w Karsku, Nowogrodzku i Sulimierzu, które 31. 12. 1971r. zostały połączone w Gromadzką Radę Narodową z siedzibą w Nowogrodzku, aby 1 stycznia 1973 roku przekształcić się w Gminę Nowogródek w dzisiejszym kształcie. Po wojnie na jej



terenie zostało zorganizowane szkolnictwo, ośrodki zdrowia, straże pożarne, biblioteki, milicja. Główną gałęzią gospodarki było nadal rolnictwo zarządzane teraz przez Państwowe Gospodarstwa Rolne, spadkobierców przedwojennej wielkiej własności rolnej.

Kinice – historia osady sięga XIII wieku i wiąże się z dziejami posiadłości ziemskiej klasztoru Cystersów w Kołbaczu. W 1247 roku papież Inocenty IV zatwierdził zakonowi wszystkie ich posiadłości w tym Kinice (ówczesna nazwa „Chinz”). Wzmianka z 1337 określa miejscowość jako „Kynitz”, ze stanem posiadania liczącym 64 łany. Po reformacji wraz z innymi dobrami kościelnymi wieś weszła w skład domeny państwowej w Karsku. W 1775 roku majątek w Kinicach należał do parafii w Giżynie, pod koniec XVIII wieku został przyłączony do parafii w Rychnowie.

Zabudowania gospodarcze konstrukcji ryglowej



W pierwszej połowie XVIII wieku powstał w Kinicach folwark, zorientowany na osi północ - południe. Kompozycja podwórza folwarcznego była zwarta i złożona z dwóch dziedzińców, kolonii mieszkalnej robotników folwarcznych i zespołu rezydencyjno – parkowego. W 1809 roku rządowy folwark liczył ok. 430 ha. W 8 domach mieszkało 8 chałupników. Działała tu również cegielnia, prawdopodobnie od poł. XIX

wieku funkcjonowała w majątku szkoła i kaplica (w jednym kompleksie). Na początku XX w. powstała odrębna kolonia (na pld.-wschód od Kinic), co związane jest z przypuszczalną parcelacją majątku. Po II wojnie światowej w dawnym folwarku funkcjonowały Państwowe Gospodarstwa Rolne. W latach 60 został rozebrany dwór, który popadał już wcześniej w ruinę. Zabudowania gospodarcze, pofolwarczne uległy prawie całkowitemu zniszczeniu po pożarze. Do dziś pozostał jedynie park przydworski.

Ważnymi obiektami istniejącymi dziś na terenie miejscowości Kinice są:

- a) Kościół filialny parafii w Nowogrodku Pomorskim
- b) Plaża wraz z pomostem nad Jeziorem Karskim Wielkim
- c) Park dworski
- d) Cmentarz wraz z kaplicą cmentarną
- e) Remiza OSP
- f) Leśniczówka
- g) Wypożyczalnia sprzętu wodnego
- h) Sklep
- i) Wodociąg



Zestawienie wartości kulturowych miejscowości Kinice prezentuje poniższa tabela:

obiekt	miejscowość Kinice
kościół	tak
kaplica	tak
pałac, dwór	nie
zabudowa komunalna	tak
zabudowa gospodarcza	nie
parki	tak
pomniki przyrody	nie
cmentarz	tak
stanowiska archeologiczne	nie
mury	nie
obiekty wpisane lub planowane do wpisu do rejestru zabytków	nie
remiza	tak
świątelnia	nie

źródło: opracowanie własne

Do historycznych form zabudowy należą: domy mieszkalne w zagrodach średniorolnych;

- lokowane głównie kalenicowo do drogi, parterowe w tym budynki mieszkalne z gankami, wystawkami i poddaszami mieszkalnymi
- murowane, w tym nietynkowane wzniesione w 1 ćw. XXw.
- nakryte dachami 2 – spadowymi i naczółkowymi
- z elementami wystroju architektonicznego (opaski, ryglowe szczyty)

Relikty budownictwa ryglowego zachowały się w Kinicach nader skromnie. Są to dwie chałupy, jedna z 1 połowy XIX w., częściowo przemurowana, nakryta dachem 2 – spadowym oraz druga z 2 połowy XIX w., przemurowana z poddaszem mieszkalnym, nakryta dachem 2 – spadowym.

Domy mieszkalne w zagrodach małorolnych;

- murowane (tynkowane), 2 – osiowe, o niewielkiej skali, nakryte dachami dwuspadowymi, są to budynki z lat 20/30 XX w.

Budynki inwentarskie

- lokowane po bokach podwórza lub szczytem do drogi, o zbliżonej skali, wielofunkcyjne z użytkowymi poddaszami, murowane z cegły ceramicznej, wzniesione na początku XX w. i w I. 30 – tych XX w.
- sporadycznie starsze obiekty kamienno – ceglane z połowy XIX w.



Stodoły

- w większości lokowane w głębi podwórza (kalenicowo), murowane z cegły ceramicznej, wzniesione w 1 ćw. XX w. lub posadowione na bokach siedliska budowane w połowie XIX w., niekiedy w 1 ćw. XX w.
- stodoła ryglowa, dwusąsekowa (nieprzejezdna) z początku XX w.

Kolonia mieszkalna (historyczna)

- 2 czworaki z 4 ćw. XIX w., ulokowane poza podwórzem gospodarczym, po zachodniej stronie drogi, przebudowane i zaadaptowane dla nowych potrzeb.

3. Analiza zasobów miejscowości

3.1. Inwentaryzacja zasobów społecznych

3.1.1. Ludność

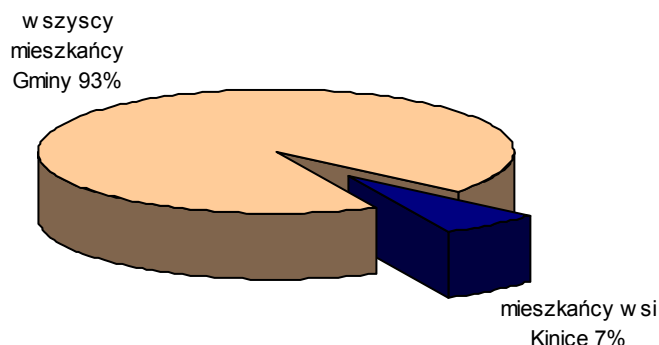
Kinice to średniej wielkości wieś położona w Gminie Nowogródek Pomorski przy drodze powiatowej nr 2111Z oraz drodze powiatowej nr 2145Z. Na podstawie danych pochodzących z ewidencji ludności Urzędu Gminy dnia 31 grudnia 2007 miejscowa populacja liczyła 229 osób.

Poniżej przedstawiono w tabeli zmiany demograficzne w miejscowości Kinice w ciągu ostatnich lat.

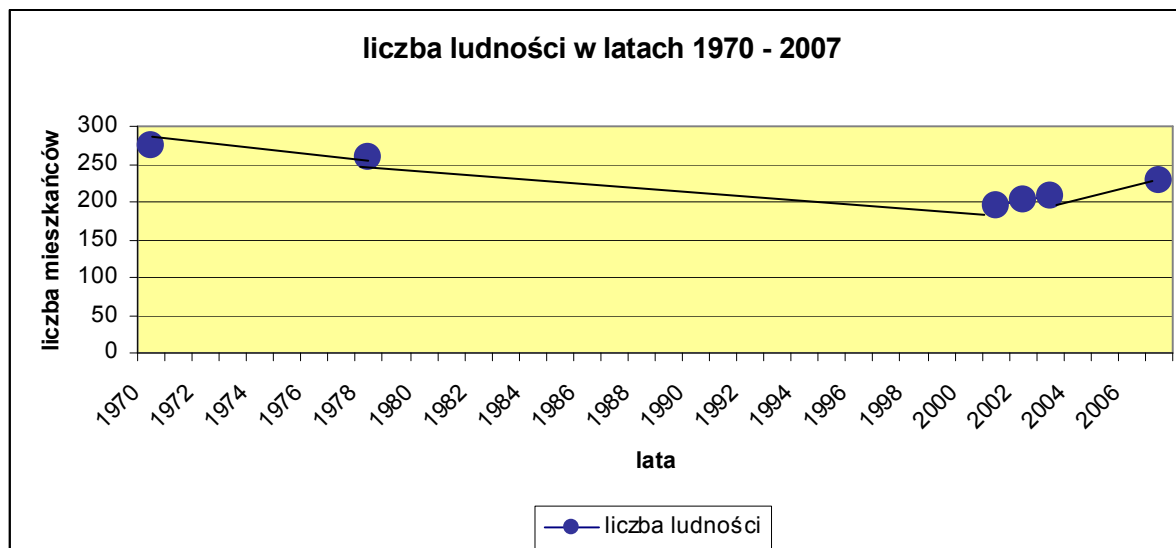
wyszczególnienie	1970	1978	2001	2002	2003	2007
ogółem	274	260	195	203	207	229

źródło danych: dane z Urzędu Gminy Nowogródek Pomorski

Na podstawie tabeli daje się odczytać sinusoidalny trend demograficzny. Stosunkowo wysoka liczba ludności obejmująca lata wyżu demograficznego z lat siedemdziesiątych osiąga wartość powyżej 250 mieszkańców. Ze schyłkiem lat siedemdziesiątych uwidacznia się trend odpływu ludności wiejskiej do miast, równoległy ze spadkiem urodzeń. Proces ten spowodował realny spadek ludności w latach osiemdziesiątych do wartości niewiele przekraczających 200. Trend odwrotny, czyli widoczny wzrost liczby mieszkańców mający miejsce po 2003 roku jest wywołany odkryciem Kinic jako miejscowości o szczególnych walorach letniskowych. Skutkiem tego jest nowe budownictwo mieszkaniowe i letniskowe osób lepiej uposażonych, pochodzących z większych miejscowości np. z Gorzowa Wielkopolskiego. Efektem tego procesu jest postępujący wzrost liczby mieszkańców.



Znaczną część mieszkańców stanowi ludność miejscowa, przybyła w ramach przesiedleń po zakończeniu II Wojny Światowej, o przeciętnej skłonności do migracji. Skłonność do migracji jest związana z wiekiem mieszkańców. Wyraźnym trendem ogólnopolskim jest czasowa migracja zarobkowa pojedynczych członków rodzin do krajów skandynawskich oraz na wyspy brytyjskie. Migracja ta jest trudna do oszacowania, ponieważ żadna instytucja nie prowadzi stosownych statystyk. Należy jednak założyć, że mieszkańcy wsi Kinice w skłonności do poszukiwania czasowych źródeł finansowania poza granicami kraju nie odbiegają od przeciętnej ogólnokrajowej. Dlatego też należy ostrożnie założyć fakt migracji, bez podania konkretnych danych. Identyfikację zjawiska utrudnia zaniedbanie obowiązku meldunkowego (Ustawa o ewidencji ludności i dowodach osobistych).



źródło danych: dane z Urzędu Gminy Nowogrodek Pomorski

Mieszkańcy nieposiadający zatrudnienia w lokalnych firmach, nie operujący w rolnictwie oraz w sektorze usług turystycznych muszą szukać zatrudnienia poza swoją miejscowością. Takiemu rozwiązaniu sprzyja niewielka odległość Kinic przykładowo do Barlinka (11 km), Myśliborza (17 km), Karska (5 km), Pyrzyc (35 km), czy Gorzowa Wlkp. (35 km) dzięki usługom komunikacji autobusowej operującej z lokalnego przystanku.



Poniżej przedstawiono zestawienie osób bezrobotnych na tle Powiatu Myśliborskiego. Stan na miesiąc wrzesień 2008r. Zestawienie dotyczy tzw. „**wskaźnika bezrobocia**”, czyli wg definicji WUP „procentowego udziału liczby bezrobotnych w liczbie ludności w wieku produkcyjnym”.

G / MiG	bezrobotni ogółem	kobiety	mężczyźni	wskaźnik bezrobocia
G. Boleszkowice	93	66	27	5,0%
G. Nowogródek Pom.	112	79	33	5,4%
MG Barlinek	707	424	283	5,4%
MG Dębno L.	787	570	217	5,9%
MG Myślibórz	1022	567	455	7,5%
Powiat Myśliborski	2721	1706	1015	6,2%

źródło: dane z Wojewódzkiego Urzędu Pracy w Szczecinie

Na terenie Powiatu Myśliborskiego stopa bezrobocia w miesiącu wrześniu 2008 roku wynosiła 12,2 %.

„**Stopa bezrobocia**” w definicji wg WUP to „procentowy udział liczby bezrobotnych w liczbie ludności aktywnej zawodowo (tzn. pracującej i bezrobotnej)”.

Wg statystyk Urzędu Gminy Nowogródek Pomorski, w miejscowości Kinice w miesiącu wrześniu 2008 roku zarejestrowanych było 10 bezrobotnych, co stanowi 8,9 % wszystkich zarejestrowanych bezrobotnych w Gminie. Mieszkańcy wsi Kinice stanowią 7% ludności Gminy Nowogródek Pomorski. Kwestią odrębną pozostaje liczba ludności przebywającej czasowo w sezonie turystycznym. Ostrożne szacunki urzędników z Urzędu Gminy mówią, że liczba turystów we wsi Kinice w sezonie turystycznym znacznie przekracza ogólną liczbę stałych mieszkańców.

	liczba mieszkańców (2007r.)	liczba bezrobotnych
Wieś Kinice	229	10
Gmina Nowogródek Pomorski	3 290	112

źródło danych: opracowanie własne na podstawie danych z WUP oraz UG Nowogródek Pom.

Aby pomóc w problemach różnej skali Gmina powołała Gminny Ośrodek Pomocy Społecznej z siedzibą w miejscowości Nowogródek Pomorski. Ośrodek ten spełnia swoje zadania statutowe udzielając świadczeń i zasiłków mieszkańcom Gminy, także zamieszkującym miejscowość Kinice.



Tabela przedstawia liczbę świadczeń z pomocy społecznej:

wyszczególnienie	2006	2007
Ogółem	12	12
w tym z powodu ubóstwa	12	12

źródło: dane Gminy Nowogrodek Pomorski

Skala istniejących problemów, co roku jest niemalże ta sama. Notowanym zjawiskiem jest konieczność dożywiania rodzin, w tym dzieci a także świadczenie w zakresie udzielenia jednorazowej zapomogi z tytułu urodzenia dziecka, która weszła w życie w roku 2006. Prowadzone w terenie rozmowy z mieszkańcami Kinic, a także całej Gminy pozwalają trafnie diagnozować stan obecny i eliminować zjawiska niezasadnego udzielania świadczeń społecznych. Dzięki temu środki pieniężne nie są marnotrawione, a trafiają w odpowiednie ręce, które faktycznie tej pomocy potrzebują.

3.1.2 Szkolnictwo

W miejscowości Kinice nie istnieją placówki oświatowe. Dzieci dowożone są autobusami szkolnymi do Zespołu Placówek Oświatowych w Karsku, to jest do:

- ✓ Szkoły Podstawowa im. Hansa Christiana Andersena
- ✓ Gimnazjum Publicznego

Najbliższe Przedszkole Gminne znajduje się również we wsi Karsko. Natomiast najbliższe placówki ponadgimnazjalne znajdują się na terenie sąsiednich gmin, to jest w miejscowości Myślibórz i Barlinek.

Liczba dzieci z Kinic, dowożonych w roku szkolnym 2008/2009 do placówek oświatowych w Karsku:

placówka szkolna	uczniowie z Kinic
Szkoła Podstawowa im. Hansa Christiana Andersena	10
Gimnazjum Publiczne w Karsku	8
Przedszkole Gminne w Karsku	3

źródło danych: dane z Urzędu Gminy Nowogrodek Pomorski

3.1.3 Obsługa ludności

Kinice są wsią sołecką. Urząd Sołtysa aktualnie sprawuje Pan Zbigniew Ostaszewski. Sołectwo Kinice swoim zakresem obejmuje również teren wsi Ulejno.

W Kinicach funkcjonuje również Rada Sołecka.



Sklep spożywczo – przemysłowy w Kinicach



Usługi pocztowe dla mieszkańców świadczone są przez urzędy pocztowe w Karsku i Nowogrodku Pomorskim. Na terenie wsi znajduje się jedynie skrzynka pocztowa Poczty Polskiej, znajdująca się na ścianie budynku, w którym znajduje się sklep spożywczo - przemysłowy, w najbliższym sąsiedztwie remizy Ochotniczej Straży Pożarnej i przystanku autobusowego.

Osoby ubogie, biernie i niezaradne życiowo mogą korzystać z Gminnego Ośrodka Pomocy Społecznej w Nowogrodku Pomorskim. Osoby chore mogą składać wizyty w dwóch Ośrodkach Zdrowia na terenie gminy: w Karsku i Nowogrodku Pomorskim. Najbliższa biblioteka znajduje się w Karsku a filia biblioteczna w Nowogrodku.

Mieszkańcy wsi w sprawach administracyjnych wg właściwości miejscowej kierują się do Urzędu Gminy w Nowogrodku Pomorskim. Urząd Wójta sprawuje obecnie Pan Tomasz Pietruszka.

3.1.4 Kultura, sport i turystyka

Kultura

W chwili obecnej jedynym czynnikiem kulturotwórczym na terenie miejscowości Kinice pozostaje Rada sołecka współpracująca z Ochotniczą Strażą Pożarną. Do OSP przynależy 31 osób, co stanowi 13% wszystkich stałych mieszkańców. Są to osoby, które ze względu na swój wiek nie biorą czynnego udziału w akcjach ratowniczo-gaśniczych. Wcześniejsze wspólne akcje ratownicze utworzyły więź, która obecnie realizuje się na niwie społeczno – kulturalnej. Pomimo zaprzestania udziału w wyjazdach, jednostka OSP nie została rozwiązana i wykluczona ze struktur gminnych. Przydzielona jej została rola „Kompanii Honorowej”. Wobec tego należy uznać, że wpływ straży pożarnej oraz jej etos na życie codzienne jest znaczny.

Poważną przeszkodą na drodze do rozwoju funkcji kulturalnej jest brak lokalu, który umożliwiłby prowadzenie jakiegokolwiek działalności. Istnieje wola społeczności lokalnej, aby utworzyć świetlicę wiejską, która zasięgiem swojego oddziaływania obejmowałaby całe sołectwo.

Lokal, w którym można utworzyć świetlicę wiejską to remiza Ochotniczej Straży Pożarnej. Budynek ten w chwili obecnej nie spełnia żadnych norm. Konieczna jest jego głęboka modernizacja, wraz z wyposażeniem w elementarny sprzęt.



Wnętrze remizy: widoczne popękane i zagrzybione ściany.



Miejscowa społeczność posiada pomysły na prowadzenie działalności, przy współpracy z Urzędem Gminy oraz placówkami szkolnymi w Karsku oraz Nowogrodku Pomorskim. Bardzo duże nadzieje pokładane są w potencjalnej współpracy z prężnie działającą na terenie Gminy organizacją kobiecą pod nazwą „Stowarzyszenie Kobiet Polskich”.

Sport

Na terenie wsi Kinice nie istnieją obiekty sportowe. Możliwe jest jednak uprawianie na szeroką skalę sportów wodnych, z wyjątkiem sportów motorowodnych. Istnieje ogromna potrzeba zapewnienia mieszkańcom oraz coraz liczniejszej rzeszy turystów możliwości uprawiania sportów zespołowych takich jak piłka nożna, siatkowa i koszykówka. Terenem idealnie nadającym się do tego celu jest teren przyległy do remizy w centrum wsi.

Turystyka

Kinice są miejscowością o charakterze turystycznym. Atuty turystyczne wsi są bezsporne. Lasy, łąki, czyste jeziora zostają corocznie docenione przez przybywających tu tłumnie turystów.

Widok na pomost i plażę na Jeziorze Karsko Wielkie.



Bardzo chętnie osiedlają się tutaj osoby lepiej uposażone, budując domy mieszkalne oraz domy letniskowe. Potwierdza to pozytywny, stały trend demograficzny. Największymi atutami wsi są cztery bardzo atrakcyjne, czyste jeziora, które w całości znajdują się w Obszarze Chronionego Krajobrazu C (OCHK C Barlinek) ustanowionego Rozporządzeniem Nr 12 Wojewody Gorzowskiego z dn. 12.11.1998(Dz. Urzęd. Nr

20, poz. 266). Celem ochrony tej strefy jest zachowanie wartości przyrodniczych i przyrodniczo-rekreacyjnych tego obszaru, jest to jedno z najcenniejszych przyrodniczo miejsc w gminie, którego bogactwo przejawia się w różnorodności cennych ekosystemów i siedlisk fauny i flory. Walory przyrodnicze tego obszaru podkreślają utworzone tu użytki ekologiczne zlokalizowane w lasach. Cały



obwód wsi znajduje się w otulinie Barlinecko-Gorzowskiego Parku Krajobrazowego. Skutkuje to przyciąganiem osób pragnących wypoczywać w ciszy, ponieważ zakazane jest uprawianie sportów motorowodnych.

Jezioro Karsko Wielkie.



✓ **Jezioro Karskie Wielkie** znajduje się na północno-zachodnim skraju Puszczy Barlinecko-Gorzowskiej. Leży na wysokości 69 m.n.p.m., a jego rynna otoczona jest terenami torfowymi. Ma 178 ha powierzchni, długość 3000 m, szerokość 960 m, maksymalną głębokość 18 m. Z jeziora wypływa Kłodawka, rzeczka wpadająca do Warty w rejonie Gorzowa Wielkopolskiego. Jezioro otacza piękny las.

Sąsiedztwo lasu i wody tworzy kompozycje o rzadko spotykanej malowniczości, oprócz tego ma ważne znaczenie ekologiczne. Jest to biotop niektórych gatunków zwierząt, które dla zaspokojenia swych potrzeb życiowych wymagają obydwu środowisk. Gatunkiem takim jest na przykład osobliwa czarno-biała kaczka -gagoł- żerująca na wodzie, ale rozmnażająca się w dziuplach drzew.

✓ **Jezioro Kinickie**, to mały 10,7 ha dość płytki akwen – 6 metrów głębokości, podłoże akwenu jest muliste, a woda wykazuje cechy przeżyźnienia..

✓ **Jezioro Karskie Małe** jest małym, dość płytkim, otoczonym lasem zbiornikiem atrakcyjnym ze względów krajobrazowych i przyrodniczych. Stoki misy jeziornej są dość strome trudnodostępne.

✓ **Jezioro Ulejno** o powierzchni 84,26 ha położone, ma charakter zbiornika śródpolnego.

Oferta infrastrukturalna jest jednak bardzo uboga. W chwili obecnej do dyspozycji turystów pozostaje solidny pomost nad Jeziorem Karskim Wielkim, plaża gminna, oraz prywatna wypożyczalnia sprzętu wodnego.


W centrum wsi istnieją obiekty, które mogą uchodzić za atrakcję turystyczną. Pierwszym obiektem jest ceglany kościół z XIX w – filia Parafii w Nowogrodku Pomorskim. Drugim obiektem jest cmentarz z bardzo ciekawą aleją z drzew liściastych oraz wyjątkowo duża jak na tak niewielkim cmentarzu kaplica.



Lokalne legendy

W pobliskim lesie rośnie 30 dębów o obwodzie poniżej 4 m., zwanych Słowiańskimi Włóczyniami. Legenda mówi o 30 słowiańskich wojownikach, którzy ranni w walce z Niemcami wycofali się do lasu, gdzie skonali, a z ich włóczyń wyrosły dęby - świadectwo ich bohaterstwa.

Cmentarz wraz kaplicą



Brama cmentarna wraz z aleją



Klimat

Klimat w miejscowości jest typowy dla zachodniej części Pojezierza Pomorskiego. Według Atlasu Klimatycznego Polski oraz danych statystycznych parametry klimatu kształtują się następująco:

- opady roczne wynoszą 600-650 mm, przy maksimum opadów przypadającym w okresie letnim
- pokrywa śnieżna zalega ok. 50 dni
- średnia temperatura stycznia to - 1,5o C
- średnia temperatura lipca to 17,5o C
- średnia temperatura roczna kształtuje się na poziomie 8,2o C
- okres wegetacji trwa ok. 218 dni

Lasy

Większe kompleksy lasów w okolicy Kinic znajdują się w strefie wysoczyzny morenowej (na południowy zachód od Giżyna, na południe od Rokitna i pomiędzy jeziorami Rokitno – Kinickie) oraz na południowy zachód od Kinic. Te lasy rozpościerają się w postaci dużych, jednorodnych i zwartych płatów. Granica polno – leśna jest bardzo nieregularna, związana z osadnictwem i rolniczym użytkowaniem gruntów. Przeważają bory sosnowe wykształcone w postaci płatów boru świeżego, oraz lasy świeże, gdzie dominującym gatunkiem jest sosna pochodząca z nasadzeń. Oczywiście spotykamy także bory mieszane sosnowo-dębowe.



Flora

Zachowanie walorów szaty roślinnej ma kluczowe znaczenie dla utrzymania wysokiej jakości środowiska przyrodniczego okolicy. Obszar wsi Kinice jest obszarem rolniczym, stąd też część terenów była lub jest wykorzystywana jako grunty orne, łąki oraz pastwiska i posiada szatę roślinną charakterystyczną dla tego sposobu wykorzystania gruntów. Nie brak u nas jednak terenów o bardziej naturalnym charakterze i większym zróżnicowaniu szaty roślinnej, należą do nich głównie jeziora, torfowiska i lasy.

Występują tu następujące gatunki roślin chronionych i rzadkich:

Lp.	Nazwa gatunku	Miejsce występowania
1.	Andromeda polifolia – modrzewnica zwyczajna	około 1 km. na północ od wsi (torfowisko śródleśne)
2.	Chara aspera	J. Karskie Wielkie
3.	Chara rudis	J. Karskie Wielkie
4.	Chara tomentosa	J. Karskie Wielkie
5.	Chara vulgaris	J. Karskie Wielkie
6.	Cladium mariscus – kłoc wiechowata	J. Karskie Wielkie
7.	Corynephorus canescens – szczotlika siwa	ok. 1 km na północ
8.	Convallaria majalis – konwalia majowa	las naokoło wsi
9.	Dactylorhiza incarnata – kukułka (storzyc) krwista	nad J. Karskie Wielkie
10.	Eriophorum vaginatum – welnianka pochwowata	około 1 km. na północ od wsi
11.	Ledum palustre – bagno zwyczajne	około 1 km. na północ od wsi (torfowisko śródleśne)
12.	Lychnis flos-cuculi – friletka poszarpana	około 1 km. na północ od wsi
13.	Frangula alnus – kruszyna pospolita	nad J. Karskie Wielkie
14.	Najas marina – jeziora morska	J. Karskie Wielkie
15.	Nuphar lutea – grążel żółty	J. Karskie Wielkie
16.	Nymphaea alba – grzybienie białe	J. Karskie Wielkie
17.	Oxycoccus palustris żurawina błotna	około 1 km. na północ od wsi (torfowisko śródleśne)
18.	Primula veris(Primula officinalis)- pierwiosnek lekarski	nad J. Karskie Wielkie
19.	Ribes nigrum – porzeczka czarna	nad J. Karskie Wielkie
20.	Schoenoplectus Tabernaemontani - oczeret Tabernemona	J. Karskie Wielkie
21.	Utricularia vulgaris - pływacz zwyczajny	J. Karskie Wielkie
22.	Viburnum opulus – kalina koralowa	około 1 km. na północ od wsi
23.	Paris quadrifolia czworolist pospolity	nad J. Karskie Wielkie
24.	Sonchus paluster – mlecz błotny	nad J. Karskie Wielkie

źródło: dane z gminy Nowogródek Pomorski



Na terenie gminy Nowogródek Pomorski dotychczas stwierdzono ponad 200 gatunków grzybów makroskopowych, większość z nich występuje w lasach otaczających naszą wieś. Pojawiają się one ze zmienną częstotliwością i zróżnicowaną obfitością. Do najczęściej spotykanych należą m.in.: podgrzybek złotawy, maślak pstry, pieniążek dębowy, muchomor czerwony, muchomor cytrynowy, borowik szlachetny, czubajka kania.

Na terenie wsi Kinice istnieje też stary park. Rosną w nim okazałe żywotniki zachodnie, występuje też płożący się po ziemi i pnący po pniach żywotników bluszcz pospolity. Jest to pełne uroku miejsce, które mogłoby zostać wypromowane.

Nad jeziorem Kinickim rośnie piękny Dąb szypułkowy o średnicy pnia 397 cm i wysokości 26 m proponowany do ochrony pomnikowej.

Do najważniejszych czynników stanowiących zagrożenie dla roślin należą:

- rolnictwo: powstawanie ogromnych skomasowanych upraw, kosztem miedzi i zarośli śródpolnych (korytarzy ekologicznych)
- turystyka i rekreacja: penetrowanie lasów przyczyniające się do wydeptywania runa, powstawania gęstych sieci ścieżek, presja wędkarzy i plażowiczów na szatę roślinną brzegów, niszczenie roślinności nadbrzeżnej przez właścicieli działek letniskowych
- urbanizacja: nienadążająca za rozbudową infrastruktury (kanalizacja)

Fauna

W miejscowości spotykane są popularne gatunki zwierząt. Należą do nich:

Ssaki: kret, ryjówka aksamitna, ryjówka malutka, karlik malutki, nocek rudy, nornica ruda, karczownik ziemnowodny, nornik północny, nornik zwyczajny, mysz domowa, mysz polna, kuna domowa, jeleń, sarna, dzik, lis, kuna, piżmak, zając.

Ptaki: perkoz dwuczuby, perkoz rdzawoszyi, kormoran czarny, bąk, czapla siwa, bocian biały, łabędź niemy, gęś gęgawa, cyraneczka, głowienka, gągoł, perkoz zausznik, bielik, błotniak stawowy, jastrząb gołębiarz, wodnik, żuraw, mewa śmieszka, mewa pospolita, brzęczka, trzciniak, kruk, krogulec, przepiórka, myszółów, grzywacz, kukulka, dzięcioł duży, rudzik, kos, zięba.

Ryby: leszcz, lin, sandacz, okoń, jazgarz, węgorz, sum, szczupak, karp, płoć, wzdregę, ukleja, karaś.

Gady: jaszczurka zwinka, jaszczurka żyworodna, padalec, zaskroniec.

Płazy: traszka grzebieniowa, traszka zwyczajna, kumak nizinny, grzebiuszka ziemna, żaba jeziorkowa, żaba trawna, żaba moczarowa, żaba wodna.

Mięczaki: skójkę malarską, skójkę zastrzoną, szczyrzuja pospolita, racicznica zmienna



Owady: trzmiel ziemny, trzmiel kamiennik, trzmiel ogrodowy, trzmiel leśny, biegacz zlocisty, biegacz gajowy paż żeglarski, paż królowej, mieniak struzik, mieniak tęczowiec, przeplatka aurinia, strzępotek edypus.

3.2 Inwentaryzacja zasobów technicznych

W skład infrastruktury technicznej gminy wchodzi wszelkiego rodzaju sieci uzbrojenia terenu tworzące funkcjonalną, spójną całość. Istotnym czynnikiem jest również stan układu komunikacyjnego w układzie urbanistycznym.

Nowe osiedle domów letniskowych



Dzisiejszy układ przestrzenny w obrębie zabudowań wsi jest analogiczny do historycznego. Zwarta zabudowa zlokalizowana jest w części centralnej, pojedyncze zabudowania kolonijne ciągną się wzdłuż dróg Nowogródek Pomorski – Barlinek i Kinice – Karsko biegnącej równolegle do jeziora Karskie Wielkie. Na pld. zachód od dawnego folwarku powstała nowa zabudowa typu letniskowego;

dotyczy to zresztą całych Kinic, które tracą swą pierwotną funkcję rolniczą na rzecz rekreacyjnej. Zabudowa letniskowa zlokalizowana jest na małych graniczących ze sobą działkach, brak jest ładu przestrzennego i jej spójności architektonicznej, co wpływa negatywnie na krajobraz kulturowy i przyrodniczy.

W Kinicach jest 26 gospodarstw rolnych, które produkują żyto, pszenicę, jęczmień, ziemniak. Ważną gałęzią produkcji jest też, dzięki dobrym łąkom i pastwiskom hodowla bydła.

Podział gospodarstw ze względu na powierzchnię:

powierzchnia (ha)	liczba gospodarstw
0 – 5	9
5 -10	4
10 - 15	4
15 – 20	3
20 - 25	3
powyżej 25 ha	3

źródło danych: dane z Urzędu Gminy Nowogródek Pomorski



Należy się liczyć z notowaniem w następnych latach spadku liczby gospodarstw rolnych. Spowodowane jest to stałym osłabianiem się funkcji rolniczej na rzecz stale umacniającej się funkcji turystycznej. Ze względu na niekwestionowane atuty Kinic jako miejscowości turystycznej trend należy uznać za pewny. Świadczy o tym tendencja do wykupu gruntów rolnych przez osoby spoza Gminy Nowogródek Pomorski. Na zakupionych terenach lokowane są obiekty o znaczeniu rekreacyjnym.

We wsi Kinice zarejestrowaną działalność gospodarczą posiada 16 podmiotów operujących przede wszystkim w zakresie usług leśnych, handlu detalicznego i w turystyce.

Na terenie byłego folwarku funkcjonuje zakład, który świadczy usługi w zakresie ślusarstwa i mechaniki pojazdowej. Zatrudnia 12 osób, co czyni go największym pracodawcą na terenie wsi. Na miejscu działa również sklep, zatrudniający 2 osoby.

3.2.2 Drogi

Kinice są miejscowością, której układ architektoniczny podporządkowany jest wytyczonym ciągom jezdnym. Zabudowania mieszkalne i gospodarcze lokalizują się wzdłuż dróg wiodących. Wyjątkiem od tej zasady jest lokalizacja nieruchomości pofolwarczych oraz nowych nieruchomości związanych z osadnictwem turystycznym oraz turystyką sensu stricto.

Za drogę wiodącą należy uznać drogę powiatową nr DP 2111Z relacji Ławy (Gmina Myślibórz) – Nowogródek Pomorski – Barlinek (Gmina Barlinek) oraz droga powiatowa nr DP 2145Z relacji Karsko – Kinice. Nawierzchnia dróg została wykonana technologią nakładki asfaltowej. Stan techniczny dróg powiatowych należy uznać za „umiarkowanie dobry”. Droga DP 2111Z ma strategiczne znaczenie dla miejscowości. W chwili obecnej łączy Kinice z drogą międzynarodową nr 3 (Szczecin – Gorzów Wlkp.). W przyszłości będzie prowadzić do węzła trasy szybkiego ruchu S3.

Dzięki przystankowi autobusowemu zlokalizowanego przy remizie, usługi transportowe świadczy PKS prowadząc połączenia z Myśliborzem, Barlinkiem, Choszczem i Nowogrodkiem.

W obrębie wsi nie istnieją ciągi piesze. Wobec wzrostu znaczenia wsi jako centrum turystycznego, oraz wobec stale rosnącej liczby mieszkańców należy rozważyć budowę chodników oraz ścieżek rowerowych. W chwili obecnej funkcje ciągów pieszych pełnią względnie szerokie pobocza. Drogi gminne leżące w obrębie miejscowości posiadają nawierzchnię brukowaną, bądź gruntową. Ich stan techniczny został oceniony jako „zły”.

3.2.3 Gazyfikacja

We wsi Kinice mieszkańcy są zaopatrywani jedynie w gaz butlowy, powszechnie dostępny.



3.2.4 Wodociągi i kanalizacja

Miejscowość Kinice jest zaopatrywana w wodę za pomocą wodociągu prowadzącego ze wsi Rychnów w sąsiedniej Gminie Barlinek. Długość sieci wodociągowej doprowadzającej wodę do Kinic wynosi 10 km, a przyłączy 2,6 km. Eksploatatorem ujęcia jest Spółka Wodna „Płonia”, a sieci wodociągowej WZKUW Gorzów Wlkp. Wydajność eksploatacyjna ujęcia wody w Rychnowie wynosi 73 m³/h. Jest to wartość w chwili obecnej dla odbiorców końcowych wystarczająca.

W miejscowości Kinice nie istnieje sieć kanalizacyjna. Mieszkańcy posiadają przydomowe instalacje typu „szambo”, z których nieczystości są systematycznie opróżniane beczkowozami.

3.2.5 Gospodarka odpadami

Na terenie wsi Kinice i całym obszarze Gminy nie istnieje sortownia, zakład przeróbki bądź utylizacji odpadów ani wysypisko śmieci. Upřednio działające wysypisko w Gminie Nowogródek o powierzchni 1,4 ha zostało już zapełnione. W chwili obecnej wszystkie odpady przewożone są z obszaru gminy do czynnego wysypiska w miejscowości Dalsze w Gminie Myślibórz.

We wsi Kinice ustawione są pojemniki do segregacji odpadów na plastik, papier oraz stłuczkę szklaną. Przewiduje się, że w miarę postępującego bogacenia się ludności wzrośnie udział odpadów organicznych oraz odpadów syntetycznych stanowiących opakowania produktów wysoko przetworzonych.

3.2.6 Telefonizacja i Internet

Mieszkańcy Kinic mają do dyspozycji sieć telefoniczną Telekomunikacji Polskiej SA. Dlatego też osoby zainteresowane mogą korzystać zarówno z telefonii stacjonarnej, jak i z dostępu do szerokopasmowej sieci Internetowej w ramach produktu TPSA „NEOSTRADA”. Z powodu braku konkurencyjności na rynku usług telekomunikacyjnych, przepustowość łączy jest niewystarczająca. Operator nie podejmuje działań na rzecz poprawy jakości świadczonych usług komunikacyjnych.

Dlatego też wskutek spadku cen oraz wzrostowi dostępności telefonii mobilnej obserwowany jest trend rezygnacji z łączy stacjonarnych na rzecz powietrznych łączy komunikacyjnych. Obsługę ludności w tym zakresie zapewniają konkurencyjne firmy komunikacyjne, które operują na całym obszarze kraju.

Usługi w zakresie telefonii komórkowej oraz Internetu bezprzewodowego świadczą firmy takie jak Era GSM, Plus GSM, Orange (dawna Idea).



3.2.7 Energetyka

Gmina Nowogródek Pomorski, a w tym miejscowość Kinice jest zelektryfikowana w 100%. Możliwości dostawy energii elektrycznej do odbiorców, w chwili obecnej są większe niż zapotrzebowanie. Energia elektryczna dla większości odbiorców jest dostarczana głównie liniami napowietrznymi średniego napięcia. Wysokość napięcia jest określana na poziomie SN 15KW. Stan techniczny wielu istniejących trafostacji i sieci rozdzielczych wymaga modernizacji i rozbudowy, szczególnie w przypadku realizacji nowych inwestycji. Stacje elektroenergetyczne 110/15 kV zlokalizowane są w gminach sąsiednich – Myślibórz i Barlinek.

Na obszarze miejscowości Kinice nie istnieje sieć ciepłownicza, dominuje system lokalnych źródeł ciepła ogrzewających obiekty. Do ogrzewania stosuje się zarówno paliwa stałe, jak i płynne. W perspektywie nie przewiduje się realizacji powszechnych systemów ciepłowniczych zdalaczynnych. Z przyczyn ekonomicznych wśród najczęściej użytkowanych paliw energetycznych dominuje węgiel kamienny, miał węglowy oraz drewno. Użytkowane piece oraz paliwa nie spełniają norm proekologicznych. Przyczyniają się do zwiększenia emisji CO₂ do atmosfery.

Przechodzenie na bardziej proekologiczne paliwa w chwili obecnej nie jest możliwe z powodu wysokich cen paliw uznawanych za proekologiczne oraz wysokich cen nowoczesnych instalacji grzewczych opalanych gazem bądź olejem opałowym. Kotłownie opalane biomasą wydają się rozwiązaniem zarówno oszczędnym jak i proekologicznym, jednak brak odstępu do technologii, wysokie koszty wymiany instalacji oraz względnie niska cena paliw tradycyjnych opóźnia proces przechodzenia gospodarstw domowych na inne sposoby gospodarowania energią ciepłą.



4. Ocena mocnych i słabych stron miejscowości, w której będzie realizowana operacja

MOCNE STRONY	SŁABE STRONY
POŁOŻENIE GEOGRAFICZNE I WARUNKI NATURALNE	
1. Obecność czterech jezior 2. Krajobraz polodowcowy 3. Obecność lasów 4. Dobre skomunikowanie z większymi ośrodkami 5. Duże zasoby wód podziemnych	
STREFA SPOŁECZNA	
1. Wysokie wskaźniki bezpieczeństwa publicznego	1. Brak inicjatywy mieszkańców 2. Zubożenie mieszkańców 3. Pogarszanie się nastrojów społecznych 4. Brak oferty kulturalnej i promocji 5. Skromna oferta rekreacji i wypoczynku
INFRASTRUKTURA	
1. Dostępność sieci elektroenergetycznej 2. Istnienie sieci wodociągowej 3. Istnienie przewodowych łączy TP SA 4. Istnienie przystanku autobusowego 5. Względnie dobry stan dróg	1. Brak gazociągu 2. Niezadowalający stan infrastruktury mieszkalnej 3. Brak wytyczonych i oznaczonych szlaków turystycznych 4. Zły stan oświetlenia ulic. 5. Brak świetlicy wiejskiej 6. Zły stan remizy 7. Brak boiska 8. Brak chodników 9. Brak kanalizacji 10. Brak obiektów sportowych
STREFA GOSPODARCZA	
1. Rozwinięte rolnictwo 2. Bardzo dobre warunki dla rozwoju turystyki	5. Mała liczba przedsiębiorstw prywatnych 6. Słaby lokalny rynek pracy, nietworzący odpowiedniej ilości ofert zatrudnienia 7. Brak własnego kapitału
OCHRONA ŚRODOWISKA	
1. Brak gospodarczych źródeł zanieczyszczenia środowiska	1. Brak kanalizacji



<u>SZANSE / KORZYŚCI</u>	<u>ZAGROŻENIA / STRATY</u>
Rozwój miejscowości poprzez inwestycje w infrastrukturę turystyczną, rekreacyjną i sportową	Ograniczona ilość środków na modernizację i rozbudowę infrastruktury technicznej miejscowości
Wzrost satysfakcji mieszkańców wskutek realizacji inwestycji pro kulturalnych (świetlica wiejska)	Nuda, brak rozrywki, sposobu i miejsca na spędzanie wolnego czasu dla dzieci i młodzieży
Wzrost satysfakcji mieszkańców wskutek realizacji inwestycji pro sportowych (boisko) i pro turystycznych	Brak oferty kulturalnej, sportowej i turystycznej dla przyjeżdżających letników
Możliwość skorzystania ze środków pozabudżetowych przeznaczonych na inwestycje zlokalizowane na obszarach wiejskich	

5. Wizja rozwoju miejscowości Kinice – cel nadrzędny

- ✓ Poprawa standardu życia mieszkańców wskutek ułatwienia dostępu do infrastruktury sportowej i kulturalno – oświatowej
- ✓ Stymulacja rozwoju gospodarczego w sektorze usług turystycznych poprzez inwestycje w infrastrukturę sportową i kulturalną
- ✓ Aktywizacja lokalnego społeczeństwa do różnych form aktywności wynikających z funkcjonowania świetlicy wiejskiej oraz boiska sportowego.

Działania marketingowe i promocyjne

- ✓ opracowanie atrakcyjnego programu działalności dla świetlicy wiejskiej,
- ✓ stymulacja w zakresie powstania lokalnego klubu sportowego promującego grę w sporty zespołowe oraz sporty wodne
- ✓ współpraca z instytucjami gminnymi zajmującymi się kulturą, sportem i marketingiem,
- ✓ promocja wsi w czasie organizowania imprez kulturalnych i sportowych.

Poniżej przedstawiono cele strategiczne i priorytety rozwojowe w perspektywie lat 2008 – 2015 objętych programowaniem Programu Rozwoju Obszarów Wiejskich, działanie – „Odnowa i rozwój wsi” i działanie „Podstawowe usługi dla gospodarki i ludności wiejskiej”.



6. Arkusz planowania długoterminowego

5.1. Poprawa wizerunku centrum miejscowości

Cel ten będzie realizowany poprzez:

- ✓ opracowanie i wdrożenie programów zachęcających do dbałości o estetykę w miejscowości Kinice, między innymi poprzez uczestnictwo w programach finansowanych ze środków unijnych, organizowane konkursy,
- ✓ działania na rzecz poprawy estetyki miejscowości i terenów wzdłuż dróg przebiegających przez miejscowość Kinice oraz w sąsiedztwie Jeziora Karsko Wielkie,
- ✓ działania na rzecz powstania małej architektury (kosze na śmieci, ławeczki, oświetlenie, nasadzenia, itp.).
- ✓ działania na rzecz infrastruktury sportowej.

5.2. Rozwój infrastruktury na terenie miejscowości

Wskazany cel strategiczny realizowany będzie poprzez wsparcie następujących zagadnień:

1. umożliwienie świadczenia usług kulturalnych i oświatowych poprzez:
 - ✓ remont i adaptacja remizy z przeznaczeniem na świetlicę wiejską
2. krzewienie kultury fizycznej wśród mieszkańców poprzez:
 - ✓ budowę boiska
2. poprawę bezpieczeństwa ludności poprzez:
 - ✓ likwidację starego zbiornika na wodę p. poż.
4. popularyzację tradycyjnych produktów żywnościowych poprzez:
 - ✓ zainstalowanie tradycyjnego pieca chlebowego
6. popularyzacja wiedzy o tradycyjnym rolnictwie
 - ✓ urządzenie w obiekcie po remizie strażackiej wystawy starych maszyn rolniczych.

6.1. Podniesienie jakości kapitału ludzkiego wśród młodzieży i dorosłych

W celu zatrzymania młodzieży w miejscowości, spadku bezrobocia oraz wzrostu liczby działających firm prywatnych niezbędne jest stworzenie warunków do rozwoju i kształcenia. Cel ten zostanie osiągnięty poprzez:

1. Działanie na rzecz dopasowania kwalifikacji ludności do potrzeb rynku pracy w zakresie:



- opracowania wspólnie z Powiatowym Urzędem Pracy programu szkoleń podnoszących i zmieniających kwalifikacje w zależności od ujawniających się potrzeb na rynku pracy i próby pozyskania na to środków z Programu Operacyjnego Kapitał Ludzki.

2. Wsparcie działań na rzecz poprawy jakości oświaty w zakresie:

- stworzenia obiektów sportowych i kulturalnych

6.2. Rozwój zaplecza sportowego w celu rozwoju sportu na poziomie lokalnym i regionalnym

Baza sportowa w każdej miejscowości jest nieodzownym elementem funkcjonowania każdej społeczności. Dlatego też przedstawiciele miejscowości Kinice postawili na:

- ✓ promowanie i rozwijanie wśród młodzieży i dorosłych dyscyplin sportowych takich jak: piłka nożna, piłka siatkowa, koszykówka
- ✓ promowanie czynnej turystyki, np. jazda na rowerze w terenie, nordic walking
- ✓ budowę obiektów sportowych (boisko do piłki siatkowej, boisko do piłki nożnej)
- ✓ organizowanie rozgrywek piłkarskich i innych zawodów sportowych, wycieczek rowerowych np. o charakterze dydaktycznym
- ✓ powstanie a następnie promocja i rozwój Klubów Sportowych jako wizytówki miejscowości.

7. Arkusz planowania krótkoterminowego

W czasie zebrania wiejskiego mieszkańcy miejscowości uczestniczący w warsztatach zgłosili do dyskusji wiele pilnych i koniecznych inwestycji, które ułatwiłyby im codzienne funkcjonowanie. Inwestycje te zostały przedstawione poniżej, jako tematy, które w miarę posiadanych środków i wsparcia pozabudżetowego będą realizowane.

Należą do nich projekty:

Lp.	Działanie
1	Zmiana sposobu użytkowania remizy OSP na potrzeby świetlicy wiejskiej wraz z wyposażeniem
2	Budowa boisk wielofunkcyjnych (piłka nożna, koszykówka, siatkówka)
3	Budowa placu zabaw i placu z bali drewnianych
4	Budowa chodników
5	Niwelacja terenu nieczynnego zbiornika na wodę p. poż przy remizie OSP – budowa oczka wodnego, ogrodzenie terenu
6	Budowa ścieżki pieszo- rowerowej przez Kinice do plaży i trasa rowerowa

źródło: dane z konsultacji społecznych



8. Opis planowanych zadań inwestycyjnych i przedsięwzięć aktywizujących społeczność lokalną w okresie, co najmniej 7 lat od dnia przyjęcia planu odnowy miejscowości, w kolejności wynikającej z przyjętych priorytetów rozwoju miejscowości, z podaniem szacunkowych kosztów ich realizacji

Położenie miejscowości, jej turystyczny charakter oraz realny brak możliwości rozwoju na masową skalę w kierunku industrialnym sprawia, że Kinice będą rozwijać się jako zaplecze siły roboczej dla pobliskich większych miejscowości oraz przede wszystkim w kierunku stricte turystycznym. Stałemu osłabianiu będzie ulegać funkcja rolnicza. Wobec istotnych braków infrastrukturalnych należy przedsięwziąć działania zmierzające do zatrzymania procesu marginalizacji zarówno samej miejscowości, jak i jej mieszkańców oraz do faktycznego odblokowania niekwestionowanego potencjału rozwojowego w kierunku usług turystycznych. Dlatego też stwierdzić należy, że planowane inwestycje będą mieć podwójny cel podmiotowy, ponieważ służyć będą mieszkańcom oraz osobom przyjezdnym, szczególnie w sezonie turystycznym. Realizacji tego kierunku służyć może poprawa stanu infrastruktury już istniejącej oraz inwestycje w kierunku zarówno zwiększenia atrakcyjności miejscowości dla osób przyjezdnych, jak i zwiększenia zadowolenia samych mieszkańców z ich najbliższego otoczenia.

W celu realizacji powyższych założeń należałoby podjąć następujące działania:

- a) Przygotować koncepcję rozwoju miejscowości i omówić ją z mieszkańcami.
- b) Przygotować dokumentację projektową – aplikacyjną i składać wnioski do różnych funduszy
- c) Przeprowadzić wskazane inwestycje – m.in. adaptację remizy na świetlicę wiejską, w której znajdować się będzie zarówno wystawa starych narzędzi rolniczych i rzemieślniczych, używanych przez mieszkańców gminy w okresie przed i powojennym, w czasie PRL-u a także eksponatów takich jak: archiwalne zdjęcia obrazujące życie i pracę ludności, medale i odznaczenia, monety, mundury, militaria, różnego rodzaju dokumenty, mapy, przedmioty gospodarstwa domowego itp. jak i miejsce do wypieku chleba. Dzięki temu będą mogły być na miejscu prowadzone działania o charakterze edukacyjnym i kulturalnym atrakcyjnym także dla turystów, którzy przebywając w okresie letnim na terenie miejscowości będą mogli aktywnie uczestniczyć w życiu gminy.
- d) Wybudować w ramach wyżej wymienionej inwestycji także boisko do piłki nożnej i siatkowej, dając tym samym „zielone światło” dla rozwoju organizacji społeczno – sportowych.
- e) Wykonać ze środków własnych (bądź źródeł zewnętrznych) chodniki zwiększając bezpieczeństwo przemieszczającej się ludności.
- f) Przebudować zbiornik p. poż. na oczko wodne.



g) Wybudować ścieżkę pieszo – rowerową przez Kinice do plaży a następnie ją oznakować

Poniżej przedstawiono zestawienie inwestycji, które Gmina, instytucje kultury, organizacje pozarządowe składać będą mogły w ramach Programu Rozwoju Obszarów Wiejskich, działanie „Odnowa i rozwój wsi”. Jest to inwestycja obejmująca zgłoszone potrzeby przez mieszkańców (patrz punkt 7)

Zestawienie ogólne planowanych zadań, kosztów i czasu ich realizacji:

LP.	CHARAKTER ZADANIA	SZACUNKOWA WARTOŚĆ	ROK REALIZACJI
1	Powróćmy do starych zwyczajów. Zmiana sposobu użytkowania remizy OSP i zagospodarowanie terenu przyległego na potrzeby społeczno – kulturalne i sportowe wsi Kinice.	779.282,87	2010
2	Budowa ścieżki pieszo - rowerowej przez Kinice do plaży	500.000,00	2011
3	Oznakowanie trasy rowerowej w Kinicach	6.500,00	2011 - 2012
Razem		1.285.782,87	



Projekt nr 1 na rok 2010

Powróćmy do starych zwyczajów. Zmiana sposobu użytkowania remizy OSP i zagospodarowanie terenu przyległego na potrzeby społeczno – kulturalne i sportowe wsi

Kinice



Zadaniem priorytetowym, przewidzianym do realizacji w ramach Programu Rozwoju Obszarów Wiejskich, działanie Odnowa i rozwój wsi, jest „Odnowa miejscowości Kinice poprzez remont i zmianę sposobu użytkowania remizy OSP na świetlicę wiejską wraz z wystawą sprzętu rolniczego, miejscem do pieczenia chleba i budową boiska sportowego z zagospodarowaniem terenu”.

Osoby zamieszkujące tereny sołectwa Kinice mają utrudniony dostęp do bazy sportowo-rekreacyjnej. Powodem takiego stanu rzeczy jest brak podstawowej ogólnodostępnej infrastruktury na terenie poszczególnych miejscowości. Wyniki badań okresowych wykazują coraz większy odsetek młodych osób z wadami postawy oraz nadwagą. Problemy te wynikają z trybu życia dzieci i młodzieży. Spędzanie wielu godzin przed komputerem czy telewizorem to często wynik braku alternatywnych możliwości spędzania wolnego czasu. W celu zapobiegania takim zjawiskom i w celu poprawy sprawności fizycznej dzieci i młodzieży jak również osób dorosłych będzie realizacja pomysłu w sprawie budowy boiska na terenie OSP.

Inwestycja będzie dotyczyła przede wszystkim modernizacji budynku OSP na świetlicę wiejską celem poprawy funkcjonowania i rozwoju obszaru społeczno – kulturalnego i sportowego na tym terenie (nowa konstrukcja więźby dachowej, szalunków, rynny, rury spustowe, obróbki blacharskie, pokrycie



dachu, roboty budowlane i montażowe – w tym stolarka okienna i drzwiowa, parapety zewnętrzne i wewnętrzne, murowanie, malowanie, ścian i sufitów, wykonanie posadzek, docieplenie ścian budynku, montaż osprzętu hydraulicznego i elektrycznego, przyłącza infrastruktury technicznej – wodno – kanalizacyjnej i instalacji wewnętrznych – także RTV oraz wyposażanie obiektu). W wyremontowanych pomieszczeniach realizowane będą elementy związane z symbolicznym powrotem do przeszłości, poprzez organizację imprez kulturalnych np. wypieku chleba starodawnymi metodami. Będzie to element, który gmina chce na stałe wpieść w harmonogram imprez organizowanych na tym terenie, dając dodatkowe atrakcje dla turystów przebywających na tym terenie, którzy samodzielnie będą mogli także spróbować taki chleb upiec. Dodatkowo w wydzielonym pomieszczeniu będzie zorganizowana wystawa, na której każdy zainteresowany będzie mógł oglądać stare narzędzia rolnicze i rzemieślnicze, używane przez mieszkańców gminy w okresie przed i w czasie PRL-u a także eksponatów takich jak: archiwalne zdjęcia obrazujące życie i pracę ludności, medale i odznaczenia, monety, mundury, militaria, różnego rodzaju dokumenty, mapy, przedmioty gospodarstwa domowego itp.

Świetlica wiejska będzie jedynym miejscem oferującym działalność kulturalną na terenie całego sołectwa Kinice. W ramach swojej działalności będzie ona oferować zarówno mieszkańcom miejscowości jak i turystom możliwość spędzania popołudniowych godzin w towarzystwie rówieśników i delegowanych specjalistów, mogących na miejscu pomóc w rozwiązywaniu codziennych problemów, czy zagospodarowania czasu (CIT, GOPS, nauczyciele, inni zapraszani specjaliści).

Oprócz elementów związanych z kulturą i sztuką beneficjent – gmina Nowogródek Pomorski zaplanowała także wybudowanie elementów związanych ze sportem (boisko wielofunkcyjne – do koszykówki, siatkówki i piłki nożnej) i rekreacją najmłodszych użytkowników (plac zabaw i plac z bali drewnianych).



Dodatkowo cały obszar inwestycji zostanie ogrodzony i zagospodarowany poprzez dodatkowe nasadzenia zieleni, budowę drogi dojazdowej i chodników oraz przyłączy wodno – kanalizacyjnych pozwalających na normalne funkcjonowanie obiektu. Bez wątpienia pilną potrzebą jest zasypanie i zniwelowanie terenu po byłym basenie przeciw pożarowemu. Zdewastowany obiekt stanowi

zagrożenie dla wszystkich przebywających na terenie OSP. Teren ten w ramach inwestycji zostanie zagospodarowany i ukształtowany w oczko wodne.

Działka jest własnością Gminy Nowogródek Pomorski. Lokalizacja oraz opisane inwestycje zostały zaakceptowane przez mieszkańców sołectwa Kinice.



Modernizacja obiektu świetlicy w Kinicach stanowić będzie istotny czynnik mobilizacji mieszkańców wsi do aktywnego udziału w życiu kulturalnym ich miejscowości. Projekt ten stanowi odpowiedź na sygnalizowaną potrzebę zorganizowania miejsca, w którym mogłyby odbywać się spotkania o charakterze kulturalnym, rozrywkowym i edukacyjnym dla osób w każdym wieku. Spotkania takie bardzo pozytywnie wpłyną na stopień integracji wśród mieszkańców wsi. Udostępnienie pomieszczeń pozwoli także na organizowanie szkoleń dla rolników i pozostałych mieszkańców Kinic np. w zakresie podnoszenia ich kwalifikacji zawodowych.

Uruchomienie działalności świetlicy wiejskiej i umożliwienie mieszkańcom udziału w odbywających się w niej spotkaniach będzie miało bardzo pozytywny wpływ na podniesienie standardu życia w tej wsi oraz na podniesienie poziomu oferty kulturalnej, rozrywkowej i edukacyjnej dla środowiska, a dzięki organizowanym w niej szkoleniom być może także zaowocuje to wzrostem aktywności zawodowej, stymulując powstawanie nowych podmiotów gospodarczych, co w rezultacie przyczyni się do spadku bezrobocia. Celem inwestycji jest, zatem poprawa jakości życia na obszarach wiejskich przez zaspokojenie potrzeb społecznych i kulturalnych mieszkańców wsi i turystów oraz promowanie obszarów wiejskich poprzez utworzenie świetlicy wiejskiej a więc podniesienie standardu świadczonych usług w zakresie kultury, sportu i rekreacji.

Planowany koszt realizacji inwestycji to kwota 779.282,87

Harmonogram realizacji inwestycji to rok 2010 – II i III kwartał. Szczegółowo wg kosztorysu inwestorskiego wartość zadania przedstawiać się będzie następująco:

Lp.	Nazwa elementu zadania	II kwartał 2010	III kwartał 2010	Razem
1	roboty rozbiórkowe (13.1)	39210,69	-	39210,69
2	wieniec, nadproża, ścianki, stropy fundamentowe (13.1)	21347,01	-	21347,01
3	konstrukcja dachu (13.1)	22018,13	-	22018,13
4	pokrycie dachowe (13.1)	37494,71	-	37494,71
5	stolarka okienna i drzwiowa (13.1)		24058,71	24058,71
6	posadzki (13.1)		30341,39	30341,39
7	sufity (13.1)		5505,86	5505,86
8	tynki, glazura i roboty malarskie (13.1)		19194,91	19194,91
9	docieplenie ścian (13.1)		31609,20	31609,20
10	instalacja kanalizacyjna (13.1)	5060,71		5060,71
11	instalacja wodna (13.1)	5329,80		5329,80
12	instalacja elektryczna (13.1)	8236,38		8236,38
13	instalacja RTV (13.1)	151,45		151,45



14	instalacja przeciwporażeniowa (13.1)	302,64		302,64
15	ławki (13.1)		6524,80	6524,80
16	ogrodzenie (13.1)		41317,24	41317,24
17	droga dojazdowa (13.5)		58291,56	58291,56
18	chodniki (13.5)		36860,76	36860,76
19	boisko wielofunkcyjne (13.3)	129506,02	129506,01	259012,03
20	plac zabaw (13.3)		17020,37	17020,37
21	plac z bali drewnianych (13.3)		33858,96	33858,96
22	szambo (13.1)	9046,90		9046,90
23	przyłącze kanalizacyjne (13.1)	1983,54		1983,54
24	przyłącze wodne (13.1)	2642,25		2642,25
25	drenaż opaskowy (13.1)	21814,03		21814,03
26	Wyposażenie obiektu: w tym:		16492,99	16492,99
a	stół (10 szt.) (13.1)		2775,50	2775,50
b	krzesła (40 szt.) (13.1)		3538,00	3538,00
c	gabłota (5 szt.) (13.4)		6222,00	6222,00
d	wieszak ścienny (3 szt.) (13.1)		153,72	153,72
e	kosz na śmieci (5 szt.) (13.1)		198,25	198,25
f	lustro (2 szt.) (13.1)		142,74	142,74
g	ławka korytarzowa (3 szt.) (13.1)		1189,50	1189,50
h	uchwyt na papier toaletowy (2 szt.) (13.1)		95,16	95,16
i	uchwyt na ręcznik papierowy (2 szt.) (13.1)		117,12	117,12
j	pojemnik na mydło (2 szt.) (13.1)		61,00	61,00
k.	tablica informacyjna zewnętrzna (1 szt.)		2000,00	2000,00
27.	inspektor nadzoru (2,5 % wartości robót budowlanych)	7603,61	10852,24	18455,85
Razem całość		311747,87	461435,00	773182,87

(W roku 2007 poniesiono również koszt przygotowania dokumentacji technicznej (5600 zł.) a w roku 2009 wzięto pod uwagę aktualizację kosztorysu (500 zł.)

Łączny koszt inwestycji wyniesie, zatem 779.282,87 zł.



Poniżej przedstawiono dwie fotografie obrazujące piec, z którego wypiekany będzie chleb na tle obecnego obiektu remizy OSP

„Z tego pieca będzie chleb”





„Odnowa miejscowości Kinice poprzez remont OSP, wydzielenie pomieszczeń dla świetlicy wiejskiej wraz z budową boiska sportowego”.

Plan Inwestycyjny

ZADANIE INWESTYCYJNE	PROGNOZOWANY TERMIN REALIZACJI	SZACUNKOWY KOSZT REALIZACJI W PLN	JEDNOSTKA ODPOWIEDZIALNA ZA REALIZACJĘ	PROGNOZOWANE FINANSOWANIE	WYMOGI FORMALNO - PRAWNE
Powrót do starych zwyczajów. Zmiana sposobu użytkowania remizy OSP i zagospodarowanie terenu przyległego na potrzeby społeczno – kulturalne wsi Kinice	2010	779.282,87	Gmina Nowogódek Pomorski	ok. 49 % - finansowanie zewnętrzne (PROW bądź inne możliwe) ok. 51 % - środki własne	- dokumentacja techniczna, kosztorysowa - zgłoszenie prac budowlanych bądź pozwolenie na budowę - inne wymagane

**Projekt nr 2 na rok 2011 i nr 3 na lata 2011 – 2012****Budowa ścieżki pieszo- rowerowej przez Kinice do plaży oraz****Oznakowanie trasy rowerowej w Kinicach**

Kolejnym zadaniem przewidzianym do realizacji jest budowa ścieżki pieszo – rowerowej przez Kinice do plaży. Z uwagi na przebieg planowanej ścieżki wzdłuż drogi powiatowej, planuje się złożenie wspólnego wniosku wraz ze Starostwem Powiatowym w Myśliborzu.

Długość ścieżki wyniesie 1300 m, a jej szerokość ok. 2,5 m.

Wybudowana ścieżka doprowadzi do zwiększenia bezpieczeństwa ruchu pieszo – rowerowego i sprawnego przemieszczania się nad jezioro w Kinicach.

Ponadto zmieni się estetyka miejscowości a także dostęp do obiektów o znaczeniu turystycznym.

Planuje się, że projekt będzie zrealizowany w roku 2011, a jego koszt wyniesie ok. 500.000 zł.

Niniejszy projekt swoimi założeniami będzie także połączony z kolejną inwestycją polegającą na oznakowaniu turystycznym trasy rowerowej.

Trasa rowerowa łączyć się będzie ze ścieżką planowaną do utworzenia, wymienioną powyżej. Długość oznakowania widoczne będzie na obszarze ok. 9 km.

Początkiem trasy będzie centrum wsi Kinice. Następnie trasa prowadzić będzie w kierunku Ulejna drogą przebiegającą nad jeziorem Kinice, dalej przez las do Rokitna i drogą przez las i łąki torfowe do drogi powiatowej nr DP 2111Z w sąsiedztwie plaży w Kinicach gdzie łączyć się będzie z wybudowaną wcześniej ścieżką pieszo- rowerową.

Planowany koszt inwestycji to:

- tablice informacyjne z mapką 2 szt. we wsi - 3.000 zł
- znaki - 1.500 zł
- broszury - 2.000 zł

Razem 6.500 zł

Termin realizacji planowanej inwestycji nastąpi po wybudowaniu ścieżki rowerowej w latach 2011-2012r.



„Budowa ścieżki pieszo- rowerowej przez Kinice do plaży oraz oznakowanie trasy rowerowej w Kinicach

Plan Inwestycyjny

ZADANIE INWESTYCYJNE	PROGNOZOWANY TERMIN REALIZACJI	SZACUNKOWY KOSZT REALIZACJI W PLN	JEDNOSTKA ODPOWIEDZIALNA ZA REALIZACJĘ	PROGNOZOWANE FINANSOWANIE	WYMOGI FORMALNO - PRAWNE
Budowa ścieżki pieszo- rowerowej przez Kinice do plaży	2011	500.000,00	Gmina Nowogródek Pomorski	75 % - finansowanie zewnętrzne (PROW bądź inne możliwe) 25 % - środki własne	- dokumentacja techniczna, kosztorysowa - zgłoszenie prac budowlanych bądź pozwolenie na budowę - inne wymagane
Oznakowanie trasy rowerowej w Kinicach	2011 – 2012	6.500,00	Gmina Nowogródek Pomorski	75 % - finansowanie zewnętrzne (PROW bądź inne możliwe) 25 % - środki własne	- specyfikacja techniczna zakupywanych tablic - inne wymagane



9. Zarządzanie

Jednostką odpowiedzialną za realizację całego Planu Odnowy Miejscowości jest nieformalna Grupa Odnowy Miejscowości, w skład, której weszli Pan Wójt, członkowie Rady Gminy oraz przedstawiciele Urzędu Gminy, OSP i zgłoszeni mieszkańcy miejscowości.

10. Zgodność Planu Odnowy Miejscowości z dokumentami wyższego rzędu

Zapisy zawarte w Planie Odnowy Miejscowości Kinice spełniają warunek zgodności z zapisami zawartymi w dokumentach dotyczących rozwoju gminy „Strategią Rozwoju Gminy Nowogródek Pomorski na lata 2005 – 2015”, „Planem Rozwoju Lokalnego Gminy Nowogródek Pomorski na lata 2004 – 2013”, dokumentami powiatu i województwa oraz zapisami Narodowego Planu Rozwoju na lata 2007 - 2013. Ponadto Plan Odnowy jest zgodny z celami Programu Rozwoju Obszarów Wiejskich, działanie – „Odnowa i rozwój wsi”, a także działaniem „Podstawowe usługi dla gospodarki i ludności wiejskiej”.

Cele i zadania określone w Planie Odnowy Miejscowości Kinice są wewnętrznie zgodne, a ich osiągnięcie i realizacja nie powoduje negatywnych skutków dla osiągnięcia celów i realizacji zadań strategii wyższego rzędu. Niektóre z zapisanych celów i zadań mogą być realizowane przy wykorzystaniu wsparcia jednostek administracyjnych gminy i wyższego szczebla. Te ostatnie, bowiem posiadają w swoich dokumentach zapisy, których realizacja wywoła pozytywne efekty dla rozwoju miejscowości Kinice. Taki zapis Planu pozwolił na osiągnięcie integracji polityki kształtowania rozwoju gospodarczego na szczeblu, gminnym, powiatowym i wojewódzkim.

Zdjęcia zostały wykonane przez pracowników ECD. Wszelkie prawa autorskie zostają zastrzeżone. Zdjęcia obrazujące piec do wypieku chleba zostały wykonane przez pracowników Urzędu Gminy w Nowogrodzku Pomorskim.