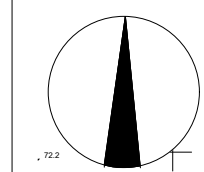
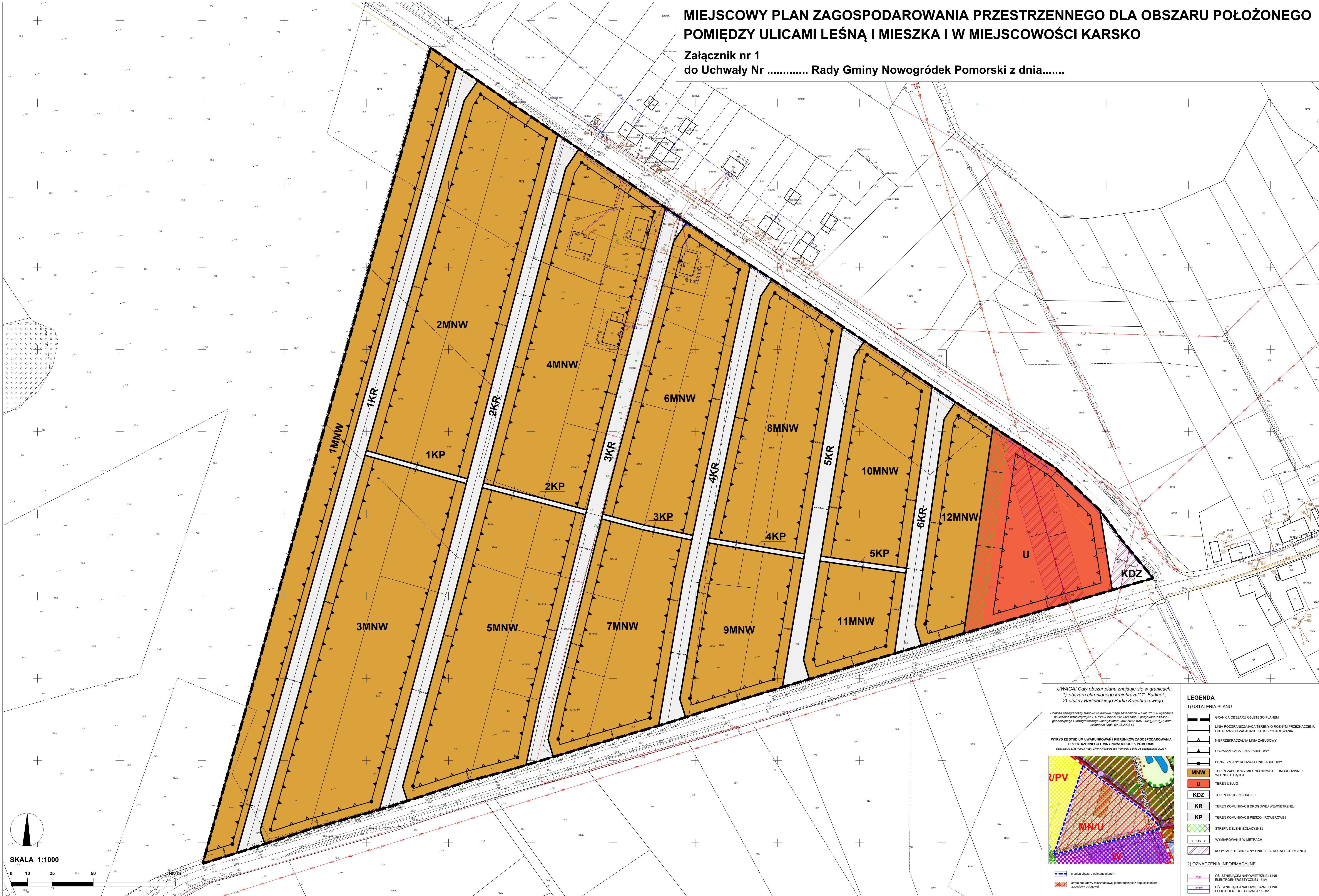


MIEJSCOWY PLAN ZAGOSPODAROWANIA PRZESTRZENNEGO DLA OBSZARU POŁOŻONEGO
POMIĘDZY ULICAMI LEŚNĄ I MIESZKA I W MIEJSCOWOŚCI KARSKO

Załącznik nr 1
do Uchwały Nr Rady Gminy Nowogródek Pomorski z dnia.....



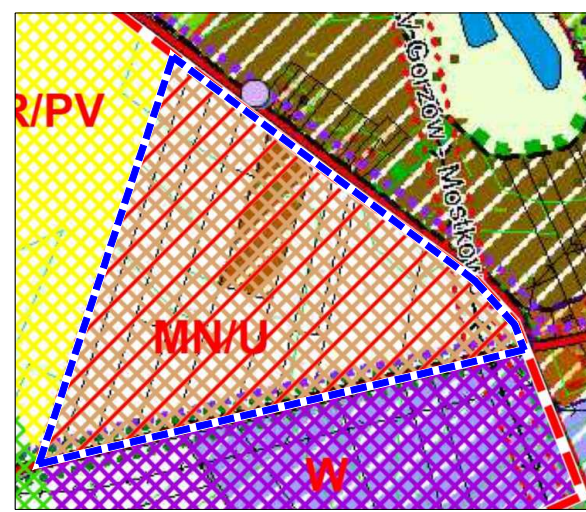
SKALA 1:1000



UWAGA! Cały obszar planu znajduje się w granicach:
1) obszaru chronionego krajobrazu "C" - Barlinek;
2) stuliny Barlineckiego Parku Krajobrazowego.

Podkład kartograficzny stanowi wektorowa mapa zasadnicza w skali 1:1000 wykonana
w układzie współrzędnych ETRSR89/PolanC320000 zone 5 pozyskana z zasobu
geodezyjnego i kartograficznego (identyfikator: 0001.0642.1007.2023_3210_2, data
wykonania kopii: 09.08.2023 r.)

WYRYS ZE STUDIUM UWARUNKOWAŃ I KIERUNKÓW ZAGOSPODAROWANIA
PRZESTRZENNEGO GMINY NOWOGRÓDEK POMORSKI
Uchwała Nr L/587/0523 Rady Gminy Nowogródek Pomorski z dnia 26 października 2023 r.



--- granica obszaru objętego planem
--- strefa zabudowy mieszkaniowej jednorodzinnej z doposażeniem
zabudowy usługowej

LEGENDA

1) USTALENIA PLANU

- GRANICA OBSZARU OBJĘTEGO PLANEM
- LINIA ROZGRANICZAJĄCA TERENY O RÓŻNYM PRZEZNACZENIU LUB RÓŻNYCH ZASADACH ZAGOSPODAROWANIA
- NIERZĘDKOWA LINIA ZABUDOWY
- OBWODZAJĄCA LINIA ZABUDOWY
- PUNKT ZMIANY RODZAJU LINII ZABUDOWY
- MNW TEREN ZABUDOWY MIESZKANIOWEJ JEDNORODZINNEJ WOLNOSTOJĄCEJ
- U TEREN USŁUG
- KDZ TEREN DROGI ZBIORCZEJ
- KR TEREN KOMUNIKACJI DROGOWEJ WEWNĘTRZNEJ
- KP TEREN KOMUNIKACJI PIESZO - ROWEROWEJ
- STREFA ZIELENI IZOLACYJNEJ
- WYMAROWANIE W METRACH
- KORYTARZ TECHNICZNY LINII ELEKTROENERGETYCZNEJ

2) OZNACZENIA INFORMACYJNE

- 15kV OŚ ISTNIEJĄCEJ NAPOWIETRZNEJ LINII ELEKTROENERGETYCZNEJ 15 kV
- 110kV OŚ ISTNIEJĄCEJ NAPOWIETRZNEJ LINII ELEKTROENERGETYCZNEJ 110 kV