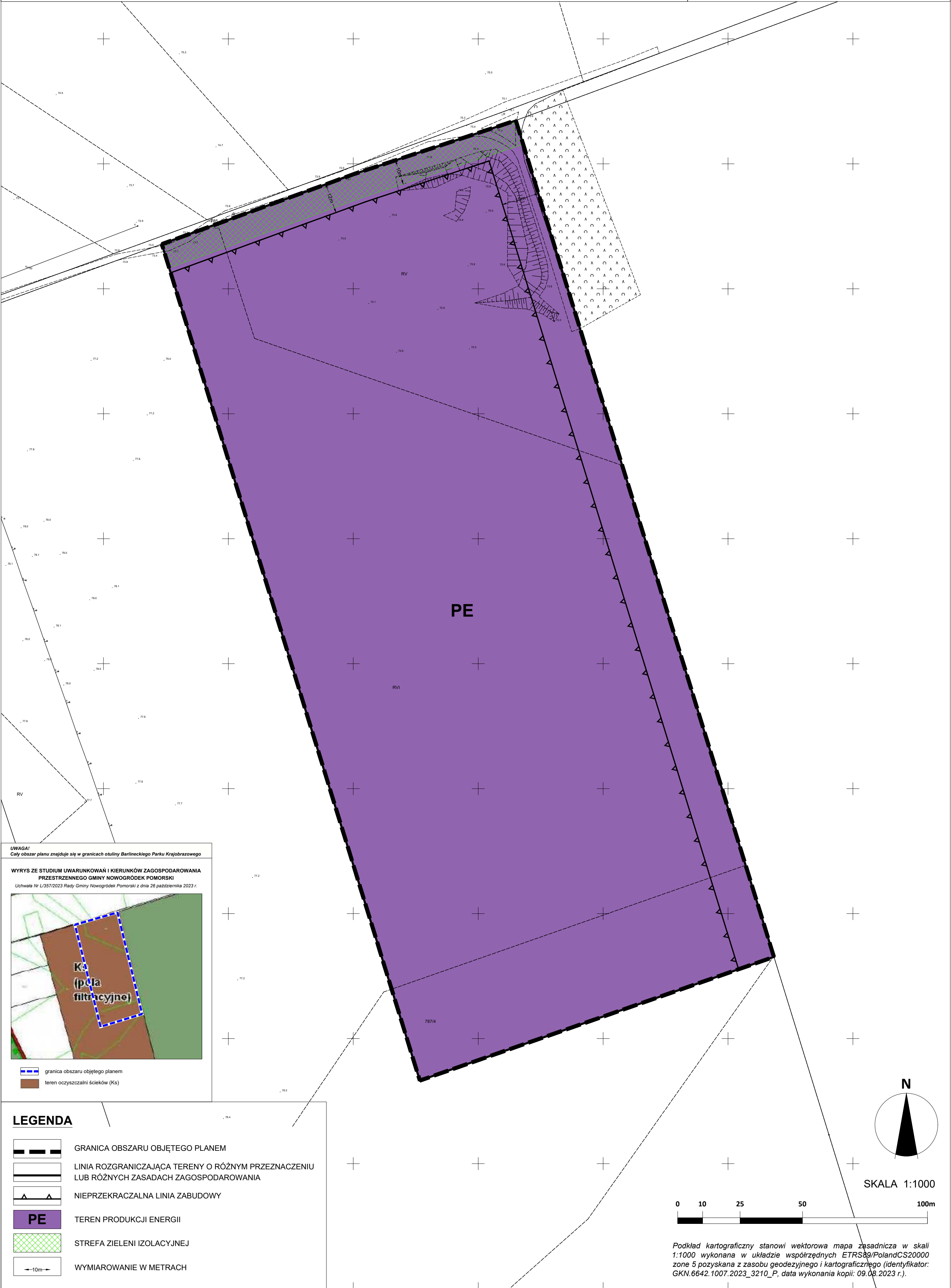


MIEJSCOWY PLAN ZAGOSPODAROWANIA PRZESTRZENNEGO DLA
OBSZARU POŁOŻONEGO NA POŁUDNIE OD MIEJSCOWOŚCI KARSKO

ZAŁĄCZNIK NR 1
do Uchwały Nr
Rady Gminy Nowogródek Pomorski
z dnia



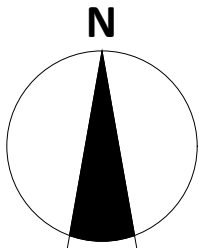
UWAGA!
Cały obszar planu znajduje się w granicach otuliny Barlineckiego Parku Krajobrazowego

WYRYS ZE STUDIUM UWARUNKOWAŃ I KIERUNKÓW ZAGOSPODAROWANIA PRZESTRZENNEGO GMINY NOWOGRÓDEK POMORSKI
Uchwała Nr L/357/2023 Rady Gminy Nowogródek Pomorski z dnia 26 października 2023 r.

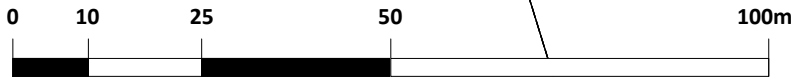
— granica obszaru objętego planem
— teren oczyszczalni ścieków (Ks)

LEGENDA

- GRANICA OBSZARU OBJĘTEGO PLANEM
- LINIA ROZGRANICZAJĄCA TERENY O RÓŻNYM PRZEZNACZENIU LUB RÓŻNYCH ZASADACH ZAGOSPODAROWANIA
- NIEPRZEKACZALNA LINIA ZABUDOWY
- PE** TEREN PRODUKCJI ENERGII
- STREFA ZIELENI IZOLACYJNEJ
- WYMIAROWANIE W METRACH



SKALA 1:1000



Podkład kartograficzny stanowi wektorowa mapa zasadnicza w skali 1:1000 wykonana w układzie współrzędnych ETRS89/PolandCS20000 zone 5 pozyskana z zasobu geodezyjnego i kartograficznego (identyfikator: GKN.6642.1007.2023_3210_P, data wykonania kopii: 09.08.2023 r.).