


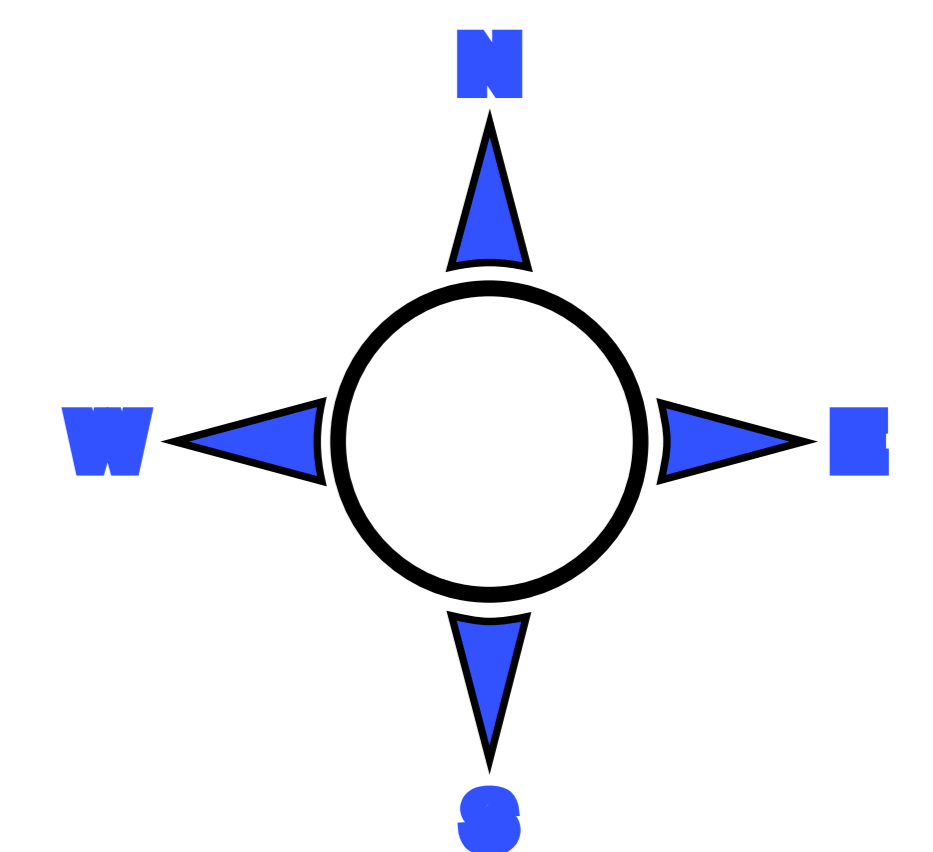
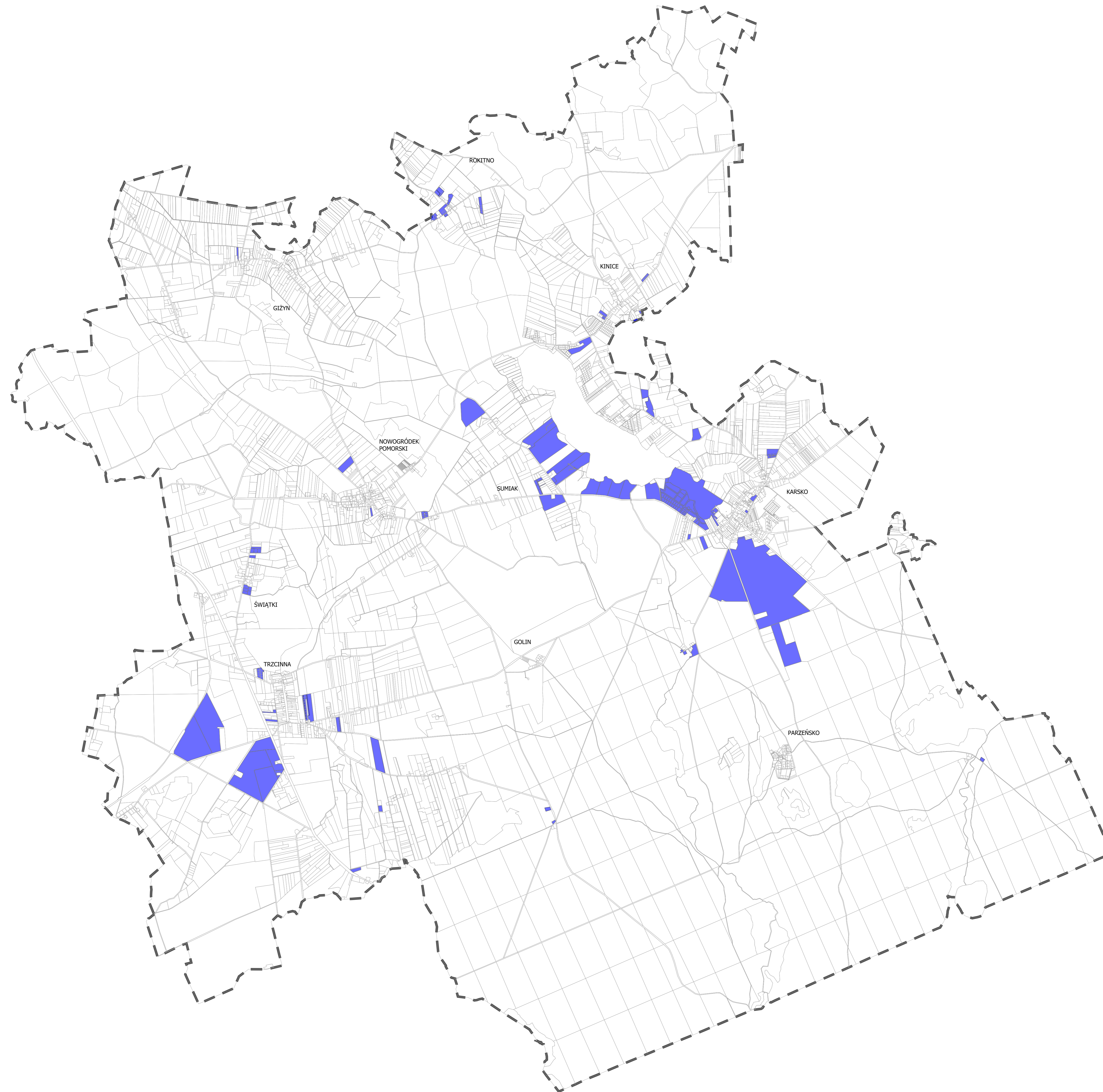


ZESTAWIENIE DZIAŁEK PRZEDSTAWIONYCH WE WNIOSKACH ZŁOŻONYCH DO PLANU OGÓLNEGO GMINY NOWOGRÓDEK POMORSKI

LEGENDA:

-  Granice gminy
-  Granice działek ewidencyjnych
-  Obszary objęte złożonym wnioskiem



Skala 1 : 25 000

